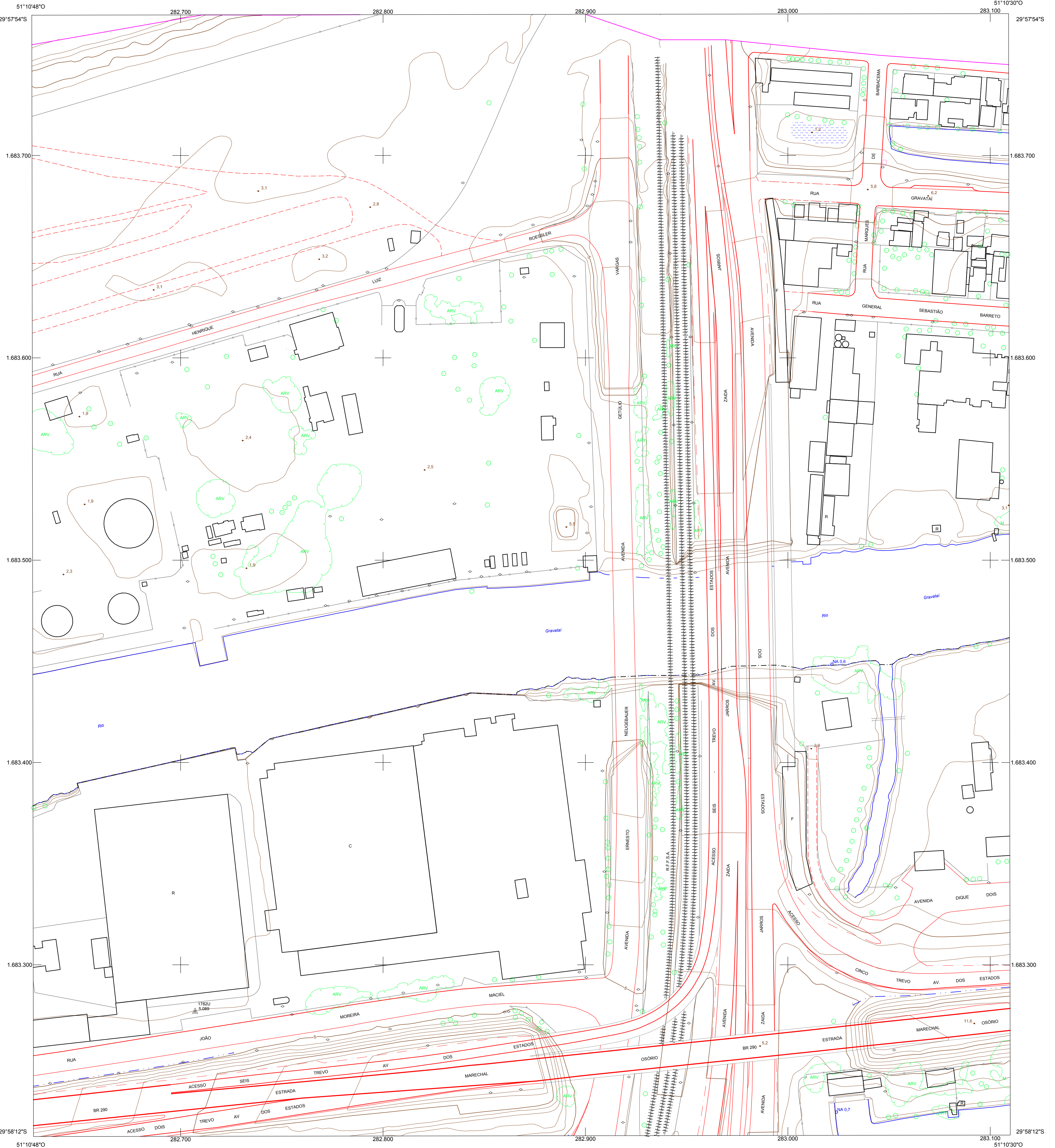
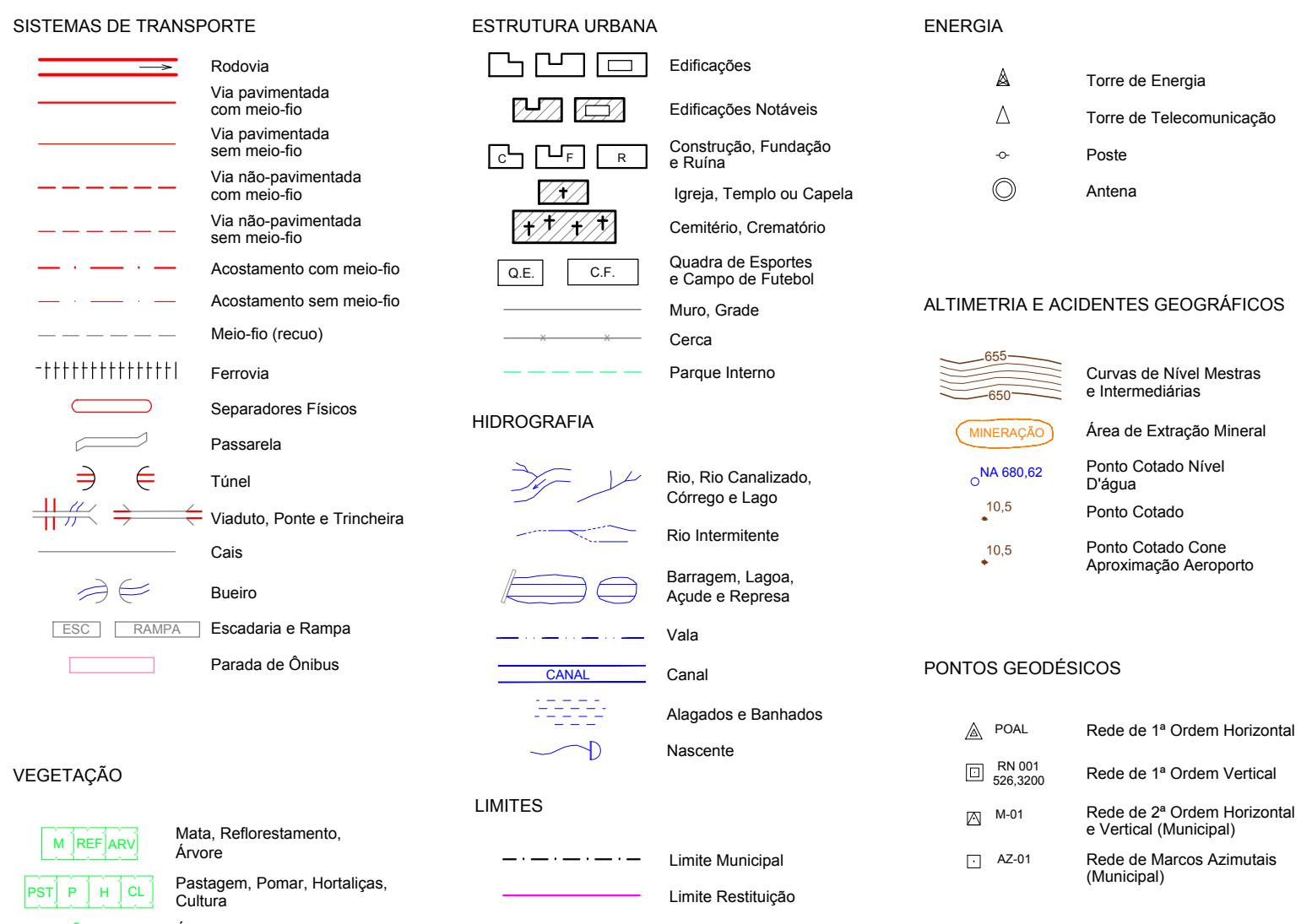


MUNICÍPIO DE PORTO ALEGRE

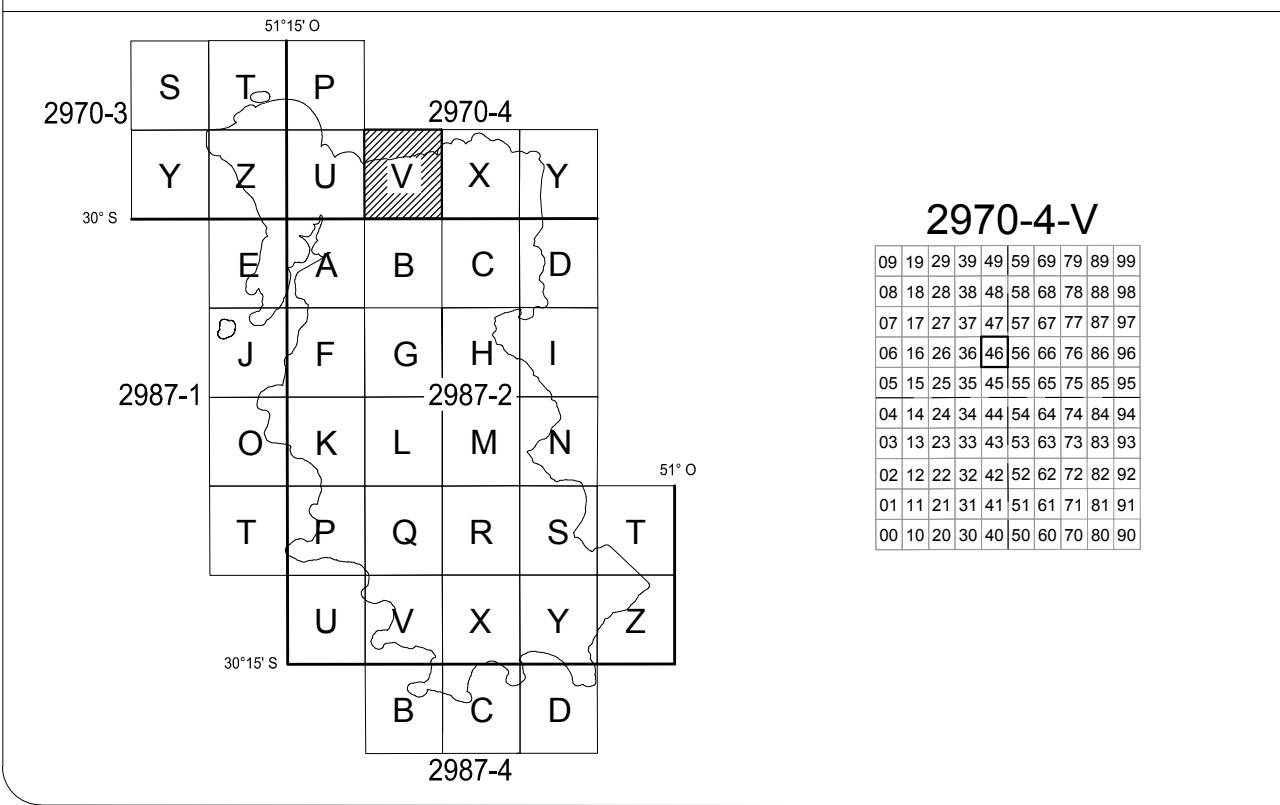
REFERÊNCIA CADASTRAL
2970-4-V-46



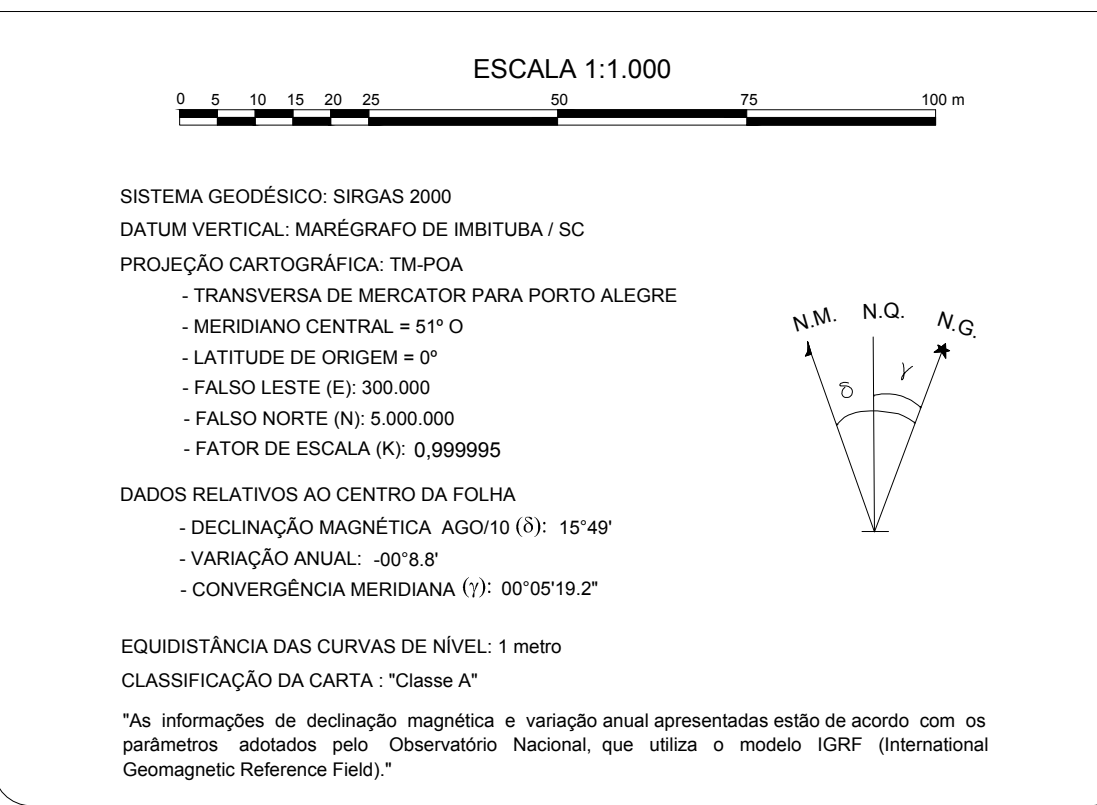
CONVENÇÕES CARTOGRÁFICAS



LOCALIZAÇÃO DA FOLHA



DADOS CARTOGRÁFICOS



ORIGEM DO MAPEAMENTO

DADOS PLANIMÉTRICOS: LEVANTAMENTO AEROFOTOGRAMÉTRICO DIGITAL - GSD 0,125 m
DADOS ALTIMÉTRICOS: PERFILAMENTO LASER AEROTRANSPORTADO - DENSIDADE: 2,2 pontos/m²

LEV. FOTOG.	FAIXA(S)	VOO	RESTITUIÇÃO	REAMBULAÇÃO	EDIÇÃO
PERF. LASER	006.005	AGO/2010	FEV/12	MAR/12	ABR/12
	042.041.040	AGO/2010	-	-	-

A PMPA agradece a comunicação de possíveis equívocos ou omissões verificadas nesta carta.

PREFEITURA MUNICIPAL DE PORTO ALEGRE
Secretaria Municipal da Fazenda
Secretaria Municipal de Urbanismo

MAPA DO MUNICÍPIO DE PORTO ALEGRE
CARTA PLANIALTIMÉTRICA

FOLHA: 2970-4-V-46 DATA: JAN / 15
EXECUTADO POR: CONSÓRCIO GUAIBA

Resp. Técnico Eng. Cartógrafo Valter Xavier Aguiar
CREA: 18.491-DPR