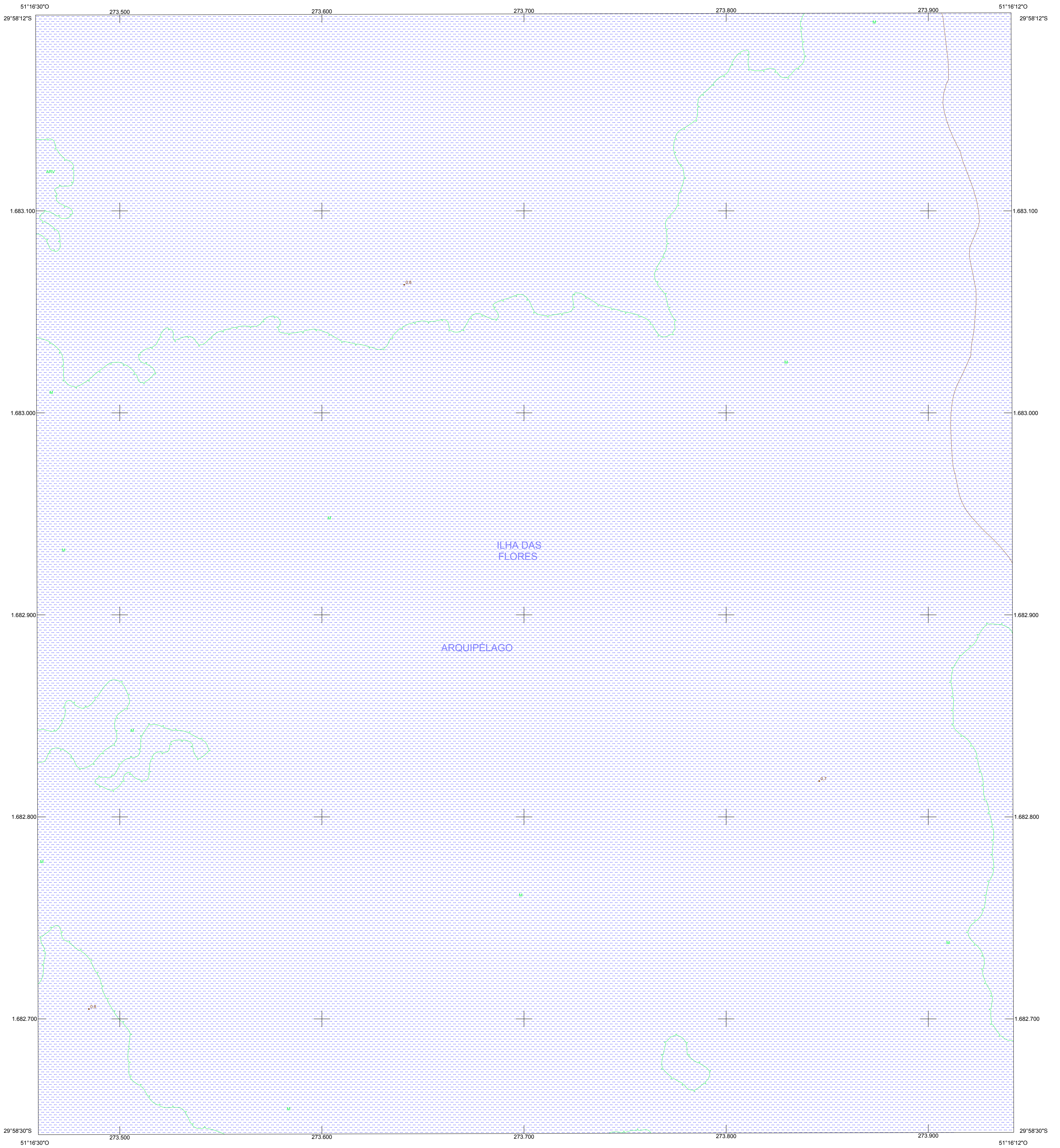


MUNICÍPIO DE PORTO ALEGRE

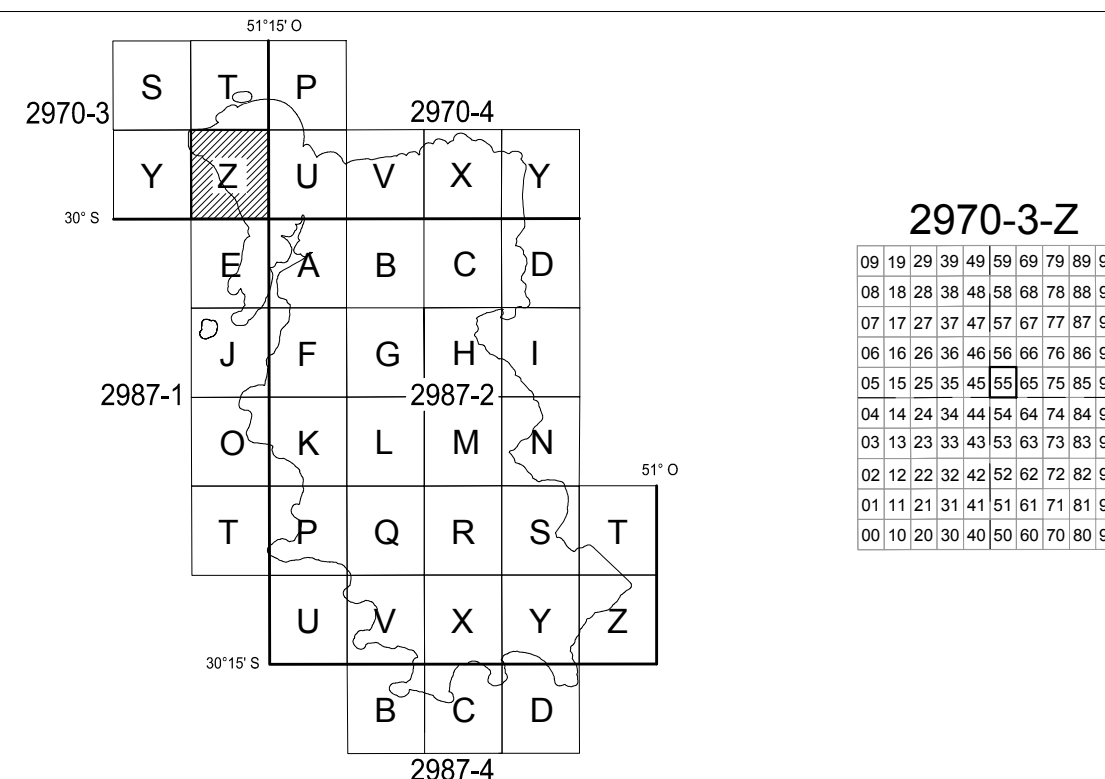
REFERÊNCIA CADASTRAL
2970-3-Z-55



CONVENÇÕES CARTOGRÁFICAS

SISTEMAS DE TRANSPORTE	ESTRUTURA URBANA	ENERGIA
Rodovia	Edificações	Torre de Energia
Via pavimentada com meio-fio	Edificações Notáveis	Torre de Telecomunicação
Via pavimentada sem meio-fio	Construção, Fundação e Ruína	Poste
Via não-pavimentada com meio-fio	Igreja, Templo ou Capela	Antena
Via não-pavimentada sem meio-fio	Cemitério, Crematório	
Acostamento com meio-fio	Quadra de Esportes e Campo de Futebol	
Acostamento sem meio-fio	Muro, Grade	
Meio-fio (recuo)	Cerca	
Ferrovia	Parque Interno	
Separadores Físicos		
Passarela	HIDROGRAFIA	
Túnel	Rio, Rio Canalizado, Córrego e Lago	
Viaduto, Ponte e Trincheira	Rio Intermitente	
Cais	Barragem, Lagoa, Açude e Represa	
Bueiro	Vala	
Escadaria e Rampa	Canal	
Parada de Ônibus	Alagados e Banhados	
	Nascente	
VEGETAÇÃO	LIMITES	
Mata, Reflorestamento, Árvore	Limite Municipal	
Pastagem, Pomar, Hortaliças, Cultura	Limite Restituição	
Árvores Isoladas	Cone Aprox. Aeroporto	

LOCALIZAÇÃO DA FOLHA



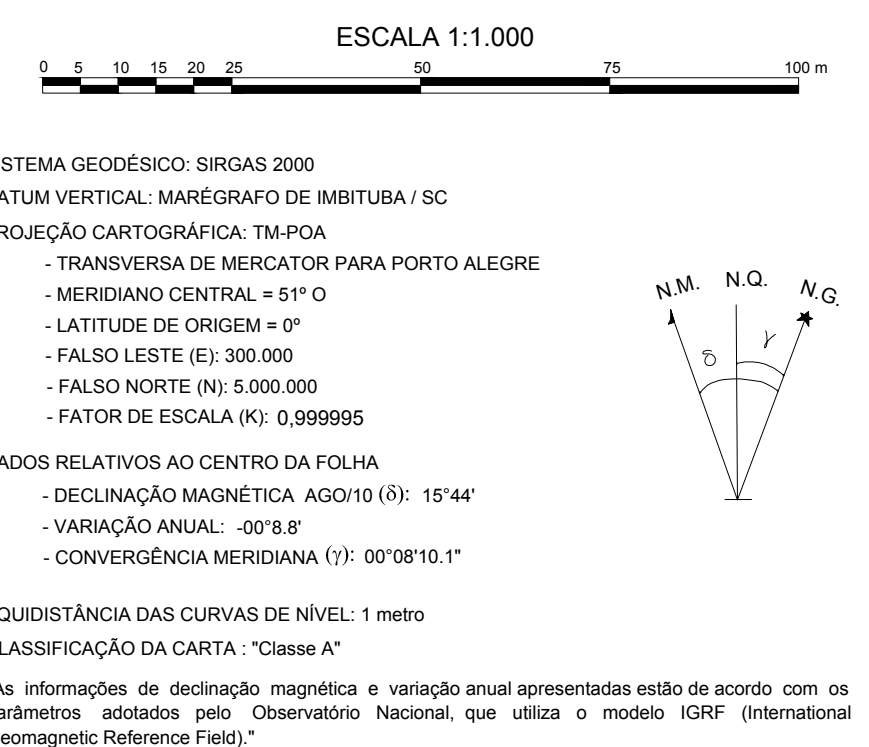
ORIGEM DO MAPEAMENTO

DADOS PLANIMÉTRICOS: LEVANTAMENTO AEROFOTOGRAMÉTRICO DIGITAL - GSD 0,125 m
DADOS ALTIMÉTRICOS: PERFILAMENTO LASER AEROTRANSPORTADO - DENSIDADE: 2,2 pontos/m²

	FAIXA(S)	VOO	RESTITUIÇÃO	REAMBULAÇÃO	EDIÇÃO
LEV. FOTOG.	006.005	AGO/2010	ABR/12	MAI/12	JUN/12
PERF. LASER	015.014.013	AGO/2010	-	-	-

A PMPA agradece a comunicação de possíveis equívocos ou omissões verificadas nesta carta.

DADOS CARTOGRÁFICOS



PREFEITURA MUNICIPAL DE PORTO ALEGRE
Secretaria Municipal de Fazenda
Secretaria Municipal de Urbanismo

MAPA DO MUNICÍPIO DE PORTO ALEGRE
CARTA PLANIALTIMÉTRICA

FOLHA: 2970-3-Z-55 DATA: JAN / 15

EXECUTADO POR: CONSÓRCIO GUAIBA

ESTEIO / AEROCARTA / AEROGEO / AERODIMENSÃO / BASE

Resp. Técnico Eng. Cartógrafo Vagner Xavier Aguiar
CREA: 18.491-DPR