



ASSUNTO

AJUSTE DE GRAVAME DE TRAÇADO VIÁRIO E AJUSTE DE GRAVAME DE ÁREA VERDE

**HOMOLOGO**

Em 11, 01, 2018

Nelson Marchezan Junior – Prefeito  
**Gustavo Paim**  
 Prefeito em Exercício


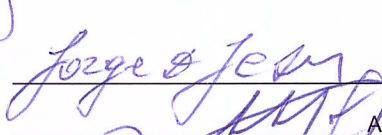

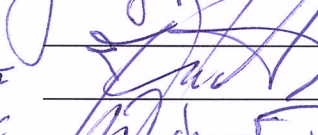





















O CONSELHO MUNICIPAL DE DESENVOLVIMENTO URBANO AMBIENTAL, EM SESSÃO REALIZADA NO DIA 19, 12 /2017, FACE AO DISPOSTO NO ARTIGO 164, INCISO II, DA LEI COMPLEMENTAR Nº 434, DE 1º DE DEZEMBRO DE 1999 APROVA:

Ajuste de gravame de traçado viário da Rua Cônego Vieira da Soledade, entre a Rua Dr. Mário Totta e a Rua Dr. Pereira Neto, inserido na MZ 5 UEU 008, Bairro Cavahada, conforme plantas 01 e 02 anexas.

Ajuste dos limites do gravame de área verde Praça Francisco Perasi, localizada no quarteirão formado pela Rua Cônego Vieira da Soledade, Rua Dr. Pereira Neto, Rua João Mora e Rua Dr. Mário Totta, inserido na MZ 5 UEU 008, Bairro Cavahada, conforme plantas 01 e 02 anexas.

  
 PRESIDENTE

  
 CONSELHEIRO RELATOR

	UFRGS		AREA		RGP1
	METROPLAN		AGADIE		RGP 2
	DEM HAB		ABES		RGP 3
	EPTC		IUA		RGP 4
	GP		OAB		RGP 5
	SMURB		SINDUSCON		RGP 6
	GESTÃO		SINDIMOVEIS		RGP 7
	SMOV		STICC		RGP 8
	SMAM		CRECI		OP-HOCDUA



ASSUNTO

AJUSTE DE GRAVAME DE TRAÇADO VIÁRIO E AJUSTE DE GRAVAME DE ÁREA VERDE

### **JUSTIFICATIVA**

Os ajustes dos gravames de traçado viário da Rua Cônego Vieira da Soledade, entre a Rua Dr. Mário Totta e a Rua Dr. Pereira Neto, e dos limites do gravame de Área Verde referente à Praça Francisco Perasi, na face nordeste, se fazem necessários para adequar o PDDUA ao desenho da via existente no local e viabilizar a execução da obra de pavimentação relacionada no Plano de Investimentos de 2012.

A Rua Cônego Vieira da Soledade foi contemplada com infraestrutura e pavimentação no Plano de Investimentos de 2012, Região Centro-Sul, Obra Ação Nº 2012 0256. Na Pavimentação Comunitária, o projeto é elaborado sobre o leito carroçável existente no local, evitando assim desapropriações, corte de árvores e remanejamentos de redes da CEEE.

A demanda tem origem no processo SEI 17.0.000053789-6 com solicitação da Divisão de Projetos Viários - EPO/SMOV em 18/07/2017 e parecer favorável da Divisão de Projetos e Construções - SUPPJ/SMAM em 22/09/2017.

  
\_\_\_\_\_  
**PRESIDENTE**

  
\_\_\_\_\_  
**CONSELHEIRO RELATOR**



