



ASSUNTO

INCLUSÃO DE TRAÇADO VIÁRIO

HOMOLOGO

Em 30/10/2014

José Fortunati – Prefeito

O CONSELHO MUNICIPAL DE DESENVOLVIMENTO URBANO AMBIENTAL, EM SESSÃO REALIZADA NO DIA ...../...../2014, FACE AO DISPOSTO NO ARTIGO 164, DA LEI COMPLEMENTAR Nº 434, DE 1º DE DEZEMBRO DE 1999 APROVA

A inclusão de traçado viário do logradouro denominado Rua do Cerro, com largura projetada de 12,50m e com extensão total de 530,00m a partir da Av. Edgar Pires de Castro, localizado na Macrozona 08 UEU 050, conforme expresso nas plantas 01 e 02 anexas.

Cristiano Tatsch  
Presidente

Conselheiro Relator

	UFRGS		AREA		RGP1
	METROPLAN		AGADIE		RGP2
	DEM HAB		ABES		RGP 3
	EPTC		IUA		RGP 4
	GP		OAB		RGP 5
	SMURB		SINDUSCON		RGP 6
	GESTÃO		SINDIMOVEIS		RGP 7
	SMOV		STICC		RGP 8
	SMAM		SERGS		OP-HOCDUA



ASSUNTO


INCLUSÃO DO TRAÇADO VIÁRIO

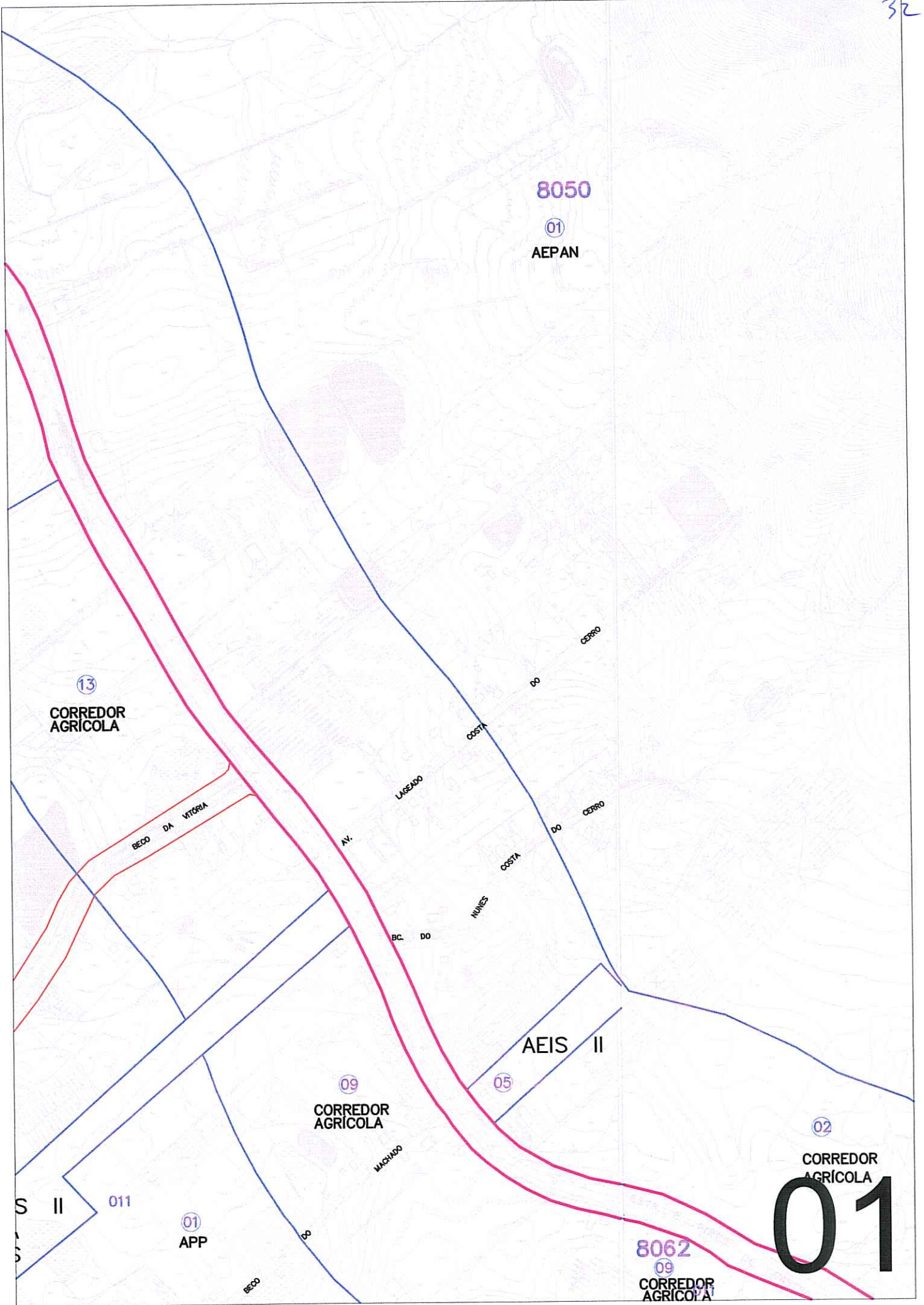
### JUSTIFICATIVA

A inclusão no traçado viário do PDDUA visa o cadastramento da Rua do Cerro. O logradouro atende as condições mínimas de serviços e urbanização, sendo consagrado como de uso público.

Esta resolução tramitou no Expediente nº 002.074599.10.0

  
Cristiano Tatsch  
PRESIDENTE

  
CONSELHEIRO RELATOR



8050

01  
AEPAN

13  
CORREDOR AGRICOLA

R. DA VITORIA

09  
CORREDOR AGRICOLA

AEIS II

02  
CORREDOR AGRICOLA

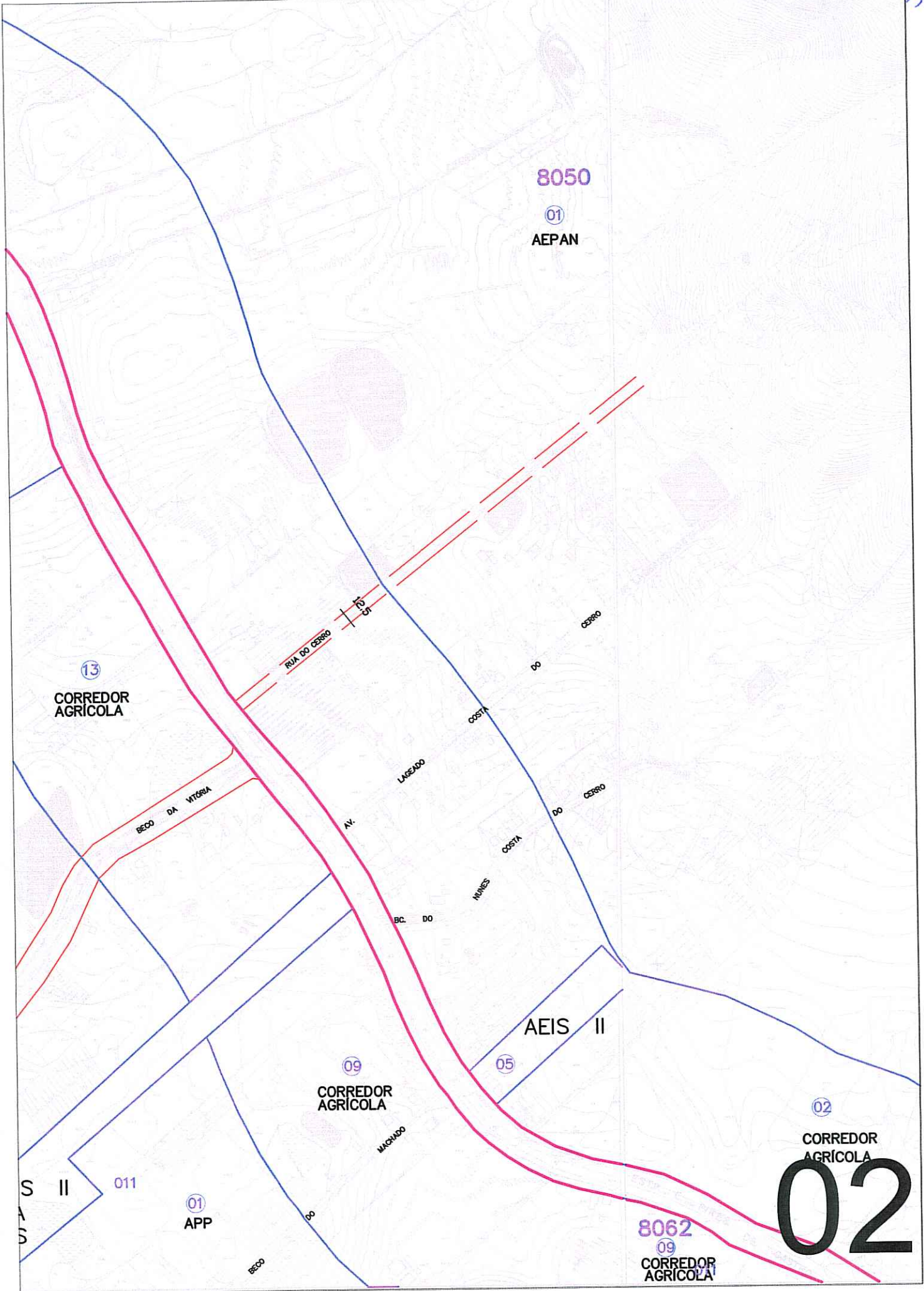
8062  
09  
CORREDOR AGRICOLA

01

01  
APP

S II 011





8050

01  
AEPAN

13

CORREDOR AGRICOLA

RUA DO CERRO

BECO DA VIÓVIA

AV. LAGEADO

AV. COSTA DO CERRO  
AV. MANES  
BC. DO

AEIS II

09

CORREDOR AGRICOLA

AV. MAGALDO

05

02

CORREDOR AGRICOLA

02

8062

09  
CORREDOR AGRICOLA

01  
APP

S II 011