




ASSUNTO
 INCLUSÃO NO TRAÇADO VIÁRIO E CADASTRAMENTO DO LOGRADOURO.

HOMOLOGO

Em 13 / 4 / 2012



 José Fortunati – Prefeito

O CONSELHO MUNICIPAL DE DESENVOLVIMENTO URBANO AMBIENTAL, EM SESSÃO REALIZADA NO DIA 10 / 09 / 2012, FACE AO DISPOSTO NO ARTIGO 164, DA LEI COMPLEMENTAR Nº 434, DE 1º DE DEZEMBRO DE 1999 APROVA:

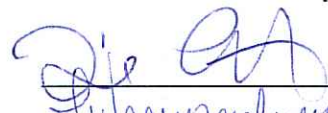














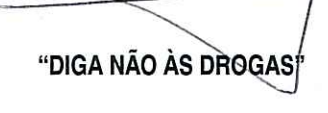







Inclusão de traçado viário com largura projetada de 17,50m e com extensão total de 2.452,00m do logradouro denominado Rua dos Pescadores, situada na MZ 09, UEU 20, de acordo com a Planta "2".



Ricardo Gothe
 Presidente



Conselheiro Relator

	UFRGS		ASBEA		RP1
	METROPLAN		AGADIE		RP2
	DEM HAB		ABES		RP 3
	EPTC		IUA		RP 4
	GP		OAB		RP 5
	SPM		SINDUSCON		RP 6
	SMGAE		IAB		RP 7 ABST
	SMOV		STICC		RP 8
	SMAM		SERGS		OCDUA



ASSUNTO

INCLUSÃO NO TRAÇADO VIÁRIO E CADASTRAMENTO DO LOGRADOURO.

JUSTIFICATIVA

O trecho está consagrado como de uso público, pois comprovada a sua existência desde 1979, atendendo assim o art. 2º da LC 140/79 e a LC 4399/77.

A Rua dos Pescadores foi pavimentada em parceria entre a comunidade local e a SMOV, sendo que o projeto foi executado e fiscalizado pelo EPO/SMOV e paga pelos moradores.

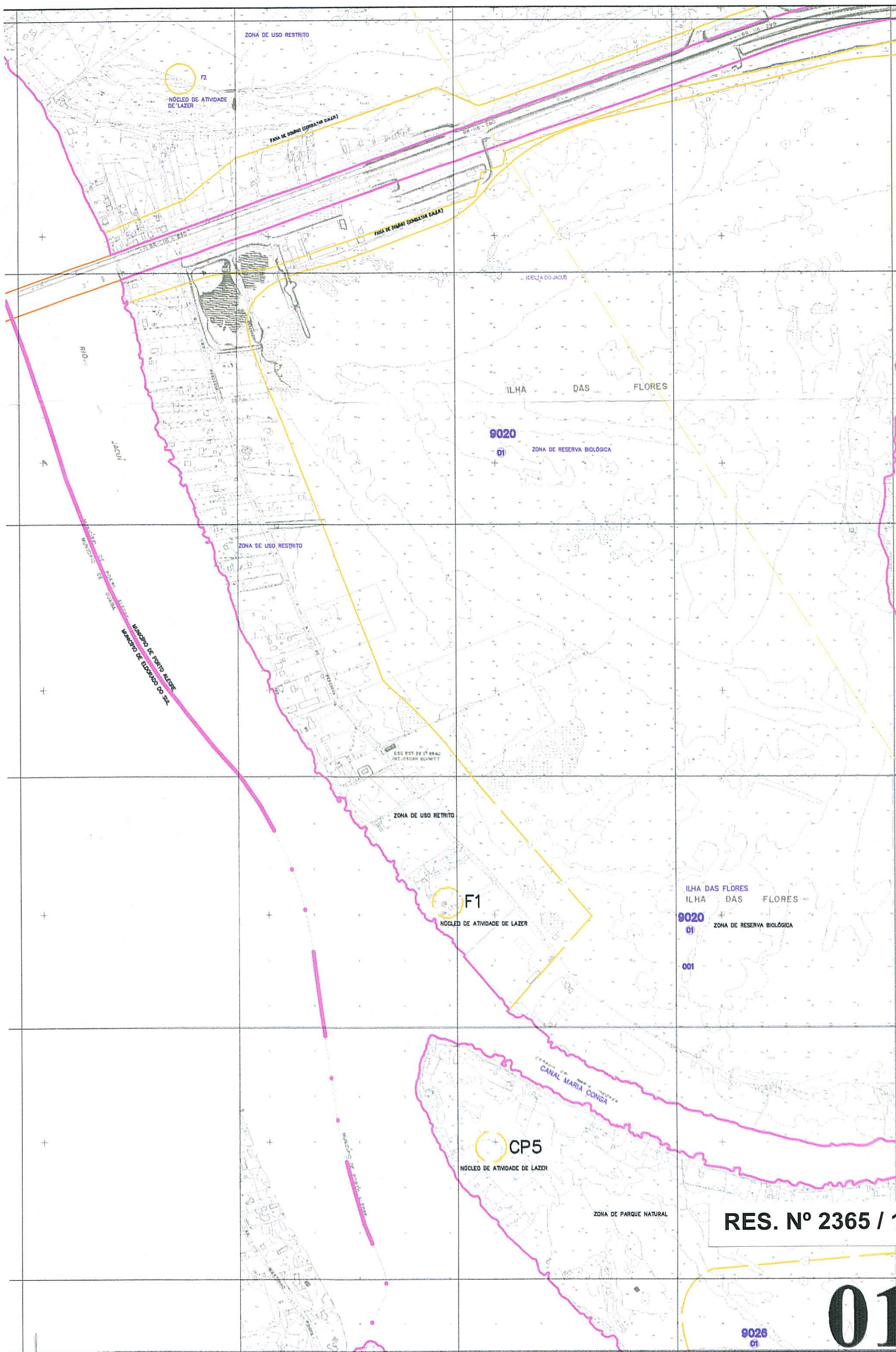
Na execução do projeto foi considerado o leito viário existente o qual devido a ensaibramentos constantes estava com a estrutura em condições para receber o pavimento de paralelepípedo.

A pavimentação da Rua dos Pescadores teve início em 19.05.2008 e a conclusão em 1..12.2010.

A presente Resolução teve origem no Expediente nº 002.324203.00.0

Ricardo Gothe
PRESIDENTE

CONSELHEIRO RELATOR



ZONA DE USO RESTRITO

F2
NÚCLEO DE ATIVIDADE DE LAZER

Faixa de Dourado (domínio da EA)

Faixa de Dourado (domínio da EA)

ILHA DAS FLORES

9020
01

ZONA DE RESERVA BIOLÓGICA

ZONA DE USO RESTRITO

RIO

Margem de Dourado (domínio da EA)
Margem de Dourado (domínio da EA)

ZONA DE USO RESTRITO

EST. EST. DE IT. BRAS.
INCL. OSCAR SCHMITT

F1

NÚCLEO DE ATIVIDADE DE LAZER

ILHA DAS FLORES
ILHA DAS FLORES

9020
01

ZONA DE RESERVA BIOLÓGICA

001

CANAL MARIA CONGA

CP5

NÚCLEO DE ATIVIDADE DE LAZER

ZONA DE PARQUE NATURAL

RES. Nº 2365 / 12

9028
01

01

