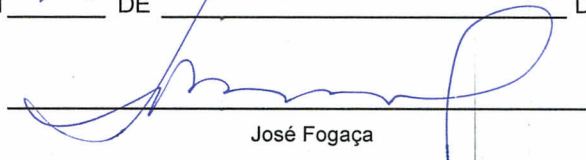




ASSUNTO
INCLUSÃO DE GRAVAME DE TRAÇADO VIÁRIO.


HOMOLOGO EM 18 DE maio DE 2009


PREFEITO
José Fogaça


O CONSELHO MUNICIPAL DE DESENVOLVIMENTO URBANO AMBIENTAL, EM SESSÃO REALIZADA NO DIA 05 / 05 / 2009, FACE AO DISPOSTO NO ARTIGO 164, INCISO III DA LEI COMPLEMENTAR Nº434, DE 1º DE DEZEMBRO DE 1999 APROVA:


A INCLUSÃO DOS GRAVAMES DE TRAÇADO VIÁRIO ABAIXO RELACIONADOS, LOCALIZADOS NA MACROZONA (MZ) 02, UNIDADE DE ESTRUTURAÇÃO URBANA (UEU) 030, CONFORME O EXPRESSO NA PLANTA 2, EM ANEXO.

- Rua 952: trecho entre divisa Leste do loteamento e a Rua Aderbal Rocha de Fraga (gabarito 28,00 m);
- Rua 984: trecho entre divisa Leste do loteamento e a Rua Aderbal Rocha de Fraga (gabarito 12,00 m);
- Rua 985: trecho entre a Rua José Huberto Bronca e a Rua Aderbal Rocha de Fraga (gabarito 20,00 m);
- Rua 986: trecho entre divisa Leste do loteamento e a Rua Aderbal Rocha de Fraga (gabarito 12,00 m);
- Rua José Huberto Bronca: entre Rua Abílio Fernandes e Rua 952 (gabarito 12,00 m);
- Rua José Mendes: entre Rua 984 e Rua 952 (gabarito 7,00 m);
- Rua Mario Couto: entre Rua 984 e Rua 985; (gabarito 12,00 m);
- Rua Josué de Castro: entre Rua 986 e Rua 985 (gabarito 12,00 m); e
- Rua Aderbal Rocha de Fraga: entre Rua 986 e Rua 952 (gabarito 9,00 m).


PRESIDENTE


CONSELHEIRO RELATOR












EDUARDO DE MATOS























"DIGA NÃO ÀS DROGAS"
LINE






ASSUNTO


Inclusão de Gravame de Traçado Viário.

JUSTIFICATIVA

“Inclusão dos traçados viários para fins de cadastramento dos logradouros pertencentes e situados dentro dos limites do Loteamento Vila Nova Brasília do Departamento Municipal de Habitação (DEMHAB)”.

Face o acima exposto, sugerimos o encaminhamento ao CMDUA.

Esta resolução foi originada pelo expediente 002.071626.08.5



PRESIDENTE

CONSELHEIRO RELATOR

