

ASSUNTO  
INCLUSÃO DE TRAÇADO VIÁRIO E CADASTRAMENTO

HOMOLOGO EM 26 DE 12 DE 2005

PREFEITO  
José Fogaça

O CONSELHO MUNICIPAL DE DESENVOLVIMENTO URBANO AMBIENTAL, EM SESSÃO REALIZADA NO DIA 13 / 12 / 2005, FACE AO DISPOSTO NO ARTIGO 164, INCISO II, DA LEI COMPLEMENTAR Nº434, DE 1º DE DEZEMBRO DE 1999 APROVA:

A INCLUSÃO DO TRAÇADO VIÁRIO E O CADASTRAMENTO DA RUA CORONEL JESUS LINHARES GUIMARÃES NO PDDUA DE LOGRADOURO EXISTENTE NA VILA JOÃO PESSOA – CHÁCARA DAS BANANEIRAS, POSSUINDO INFRA-ESTRUTURA MÍNIMA DEFINIDA EM LEI. A VIA POSSUI GABARITO DE 8,00 M.

O CADASTRAMENTO DEVERÁ SER DE :

- RUA CORONEL JESUS LINHARES GUIMARÃES
- LARGURA - 7,50M;
- EXTENSÃO - 60,00 M;

A VIA SITUA-SE NA MZ 04, UEU 10, CONFORME PLANTA "2" EM ANEXO.

*[Handwritten signature]*  
PRESIDENTE

*[Handwritten signature]*

*[Handwritten signature]*

*[Handwritten signature]*

*[Handwritten signature]*

*[Handwritten signature]*

*[Handwritten signature]*

*[Handwritten signature]*

*[Handwritten signature]*

*[Handwritten signature]*

*[Handwritten signature]*  
CONSELHEIRO RELATOR

*[Handwritten signature]*

*[Handwritten signature]*

*[Handwritten signature]*


*[Handwritten signature]*

*[Handwritten signature]*

*[Handwritten signature]*

*[Handwritten signature]*

*[Handwritten signature]*



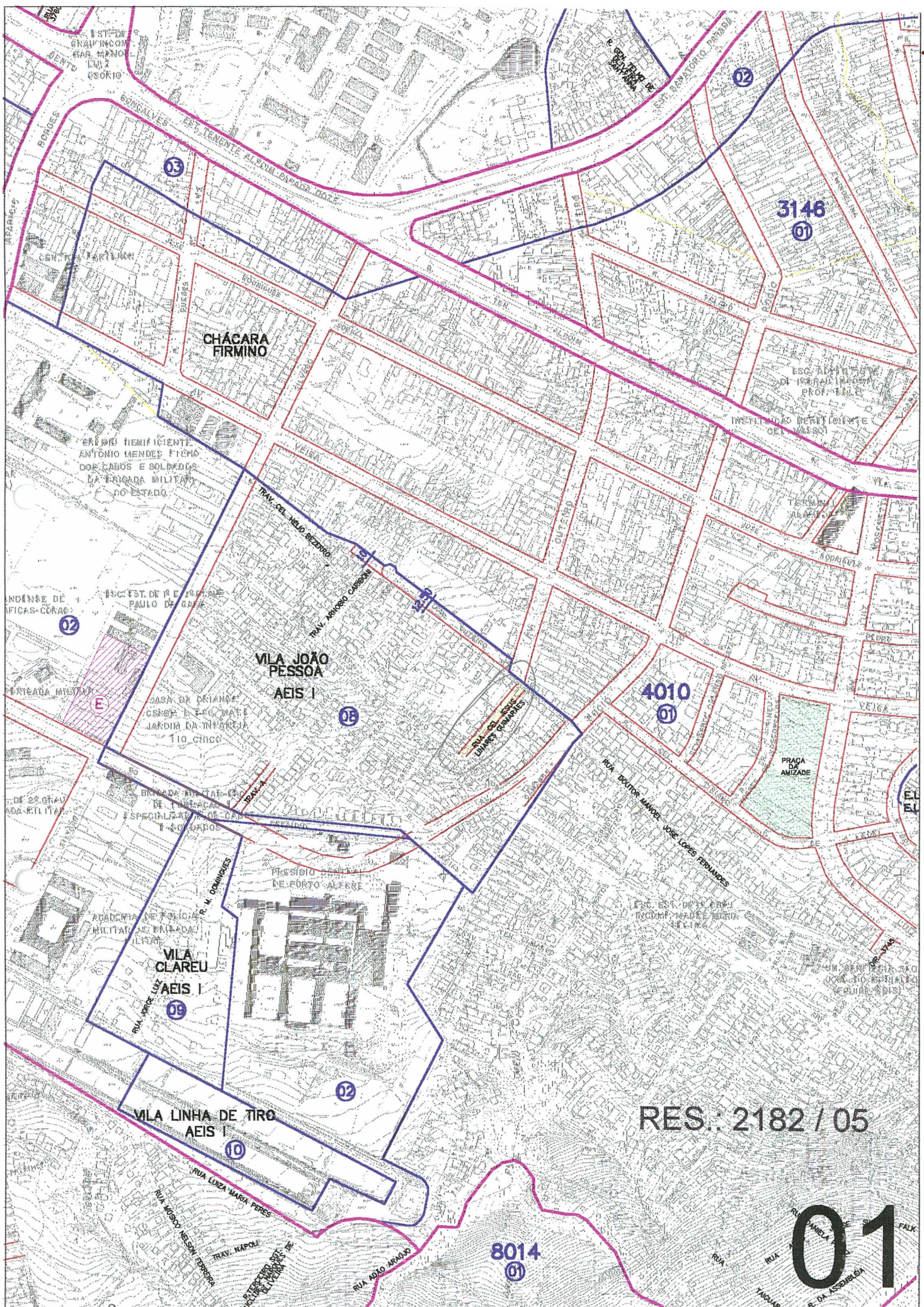
ASSUNTO  
INCLUSÃO DE TRAÇADO VIÁRIO E CADASTRAMENTO

### JUSTIFICATIVA

TRATA-SE DE INCLUSÃO NO PDDUA DA VIA DE CARÁTER LOCAL, VISANDO ESTRUTURAR OS QUARTEIRÕES E MELHORIA DE INFRA-ESTRUTURA VIÁRIA DA VILA JOÃO PESSOA, OCUPAÇÃO EXISTENTE NA CHÁCARA DAS BANANEIRAS DE PROPRIEDADE DO ESTADO DO RIO GRANDE DO SUL; A MATRÍCULA ENCONTRA-SE NO EXPEDIENTE ÚNICO 002.266801.00.7, QUE DEU ORIGEM A ESTA RESOLUÇÃO.

PRESIDENTE

CONSELHEIRO RELATOR



CHÁCARA FIRMINO

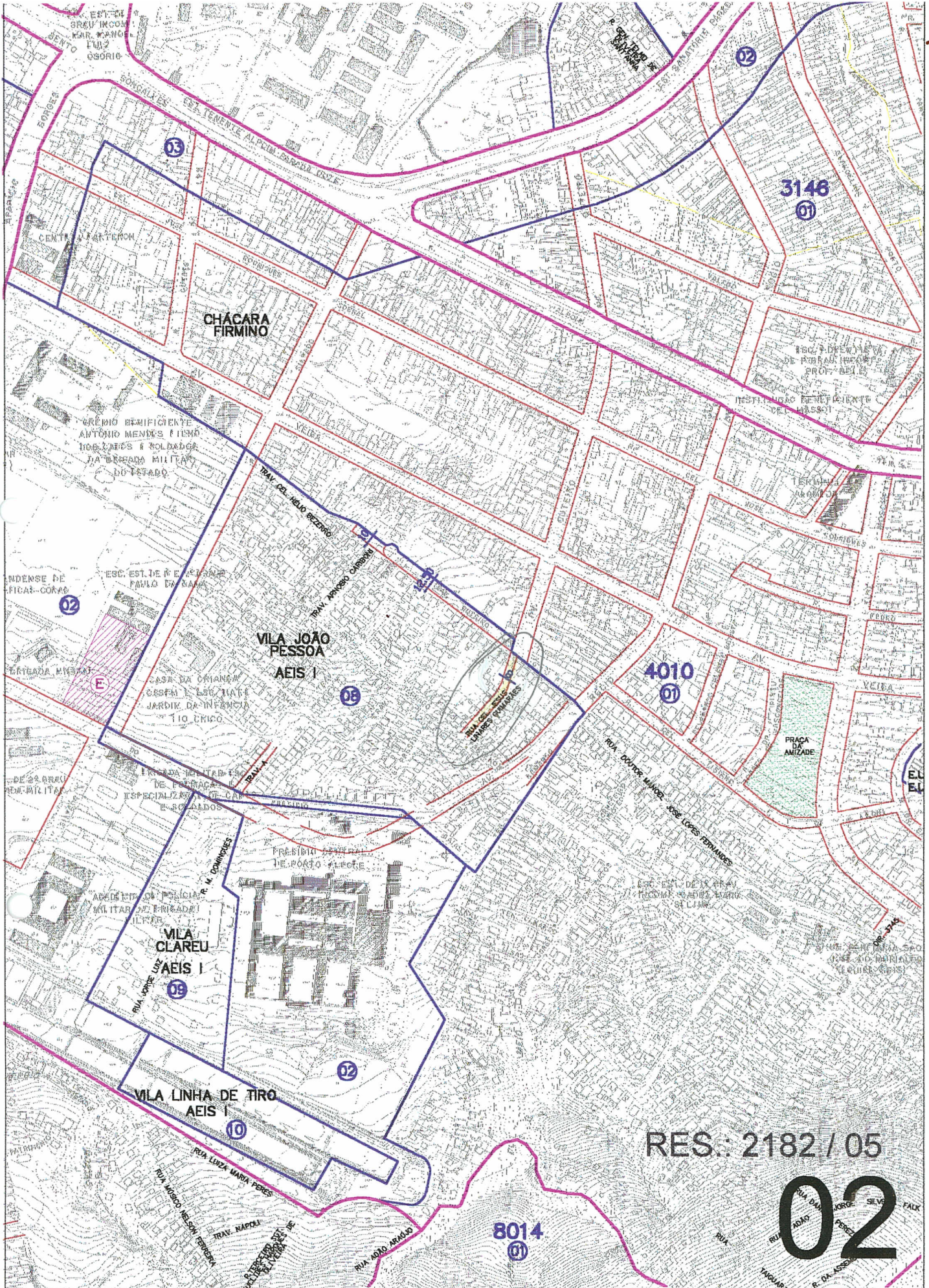
VILA JOÃO PESSOA  
AEIS I

VILA CLAREU  
AEIS I

VILA LINHA DE TIRO  
AEIS I

RES.: 2182 / 05

01



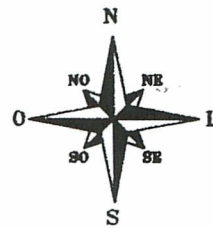
107-CPU-UPSD-CPU-SUSANA-2.072288.05.1R02CELJESUS

toda a rede/spm-bm/spm-bm-831/resoluções/

SECRETARIA DO PLANEJAMENTO MUNICIPAL

Coordenação de Projetos Urbanos  
Unidade de Projetos Viários

ANEXO "2"



PREFEITURA MUNICIPAL DE PORTO ALEGRE  
SECRETARIA DE PLANEJAMENTO MUNICIPAL  
UNIDADE DE PLANEJAMENTO VIÁRIO  
SPM - SPU - CPU - UPV

Arquivo: (01) c:/ccpg/dm/Trav. B. Presidio.dwg

Processo: 002.266801.00.7.000  
Local: Av. Aparicio Borges, 2511

ESCALA  
1:1000

Desenho: Fernanda  
Levantamento:

Cálculo: Fernanda  
Data: 21.10.105

Engenheiro(a):  
*Marcelo Ligho*