

ASSUNTO
ALTERAÇÃO DE TRAÇADO VIÁRIO
ELIMINAÇÃO DE TRAÇADO VIÁRIO

HOMOLOGO EM 08 DE Janeiro DE 2001


PREFEITO
TARSO GENRO


O CONSELHO MUNICIPAL DE DESENVOLVIMENTO URBANO AMBIENTAL, EM SESSÃO REALIZADA NO DIA vinete e três de janeiro de 2001 -----


face ao disposto no artigo 164, incisos II da Lei Complementar nº 434, de 01 de dezembro de 1999, aprova:


A alteração do traçado viário projetado da Rua Sylvio Torres, no trecho compreendido entre a Rua 2909 e a Rua Luis Lederman, mantendo sua largura de 15,00 metros.


A eliminação do traçado viário projetado da Rua Sylvio Torres no trecho entre a Rua 2909 e a Av. Protásio alves, conforme planta "2" anexa.



PRESIDENTE

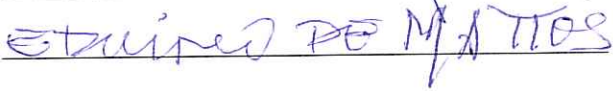



CONSELHEIRO RELATOR











ASSUNTO
ALTERAÇÃO DE TRAÇADO VIÁRIO
ELIMINAÇÃO DE TRAÇADO VIÁRIO

JUSTIFICATIVA

A alteração do traçado viário projetado da Rua Sylvio Torres, entre a Rua Luís Lederman e Rua 2909, visa ajustá-lo ao projeto de loteamento proposto para o local, integrando-o à malha viária urbana existente.

A eliminação do traçado viário projetado da Rua Sylvio Torres, entre a Rua 2909 e Av. Protásio Alves, tem por objetivo desgravar um traçado viário que teve como base um estudo de viabilidade urbanística não implantado.

Esta rsolução foi originada pelo processo nº 002.244985.00.4.



PRESIDENTE



CONSELHEIRO RELATOR

"DIGA NÃO ÀS DROGAS"

LOT. VILA PETRÓPOLIS

RES. MBM

11

02

03

JARDIM IPU

4004

01

PARQUE MARCOS RUBIN

JARDIM DO CEDRO
VIAB. APROV.

VIAB. APROV.
EU.002,244985,004

PCA GEMINAL MICHELE

E

PCA DO VERDE

RES. 1969/01

4002

02



LOT. VILA PETRÓPOLIS

RES. MBM

ESCOLA EST. DE 1º GRAU INCOMP. PROF. ANETA A COURTES OLIVEIRA

RUA BERNARDO GOLBERT

11

02

03

04

JARDIM IPU

PARQUE MARCOS RUBIN

4004

01

PCA CERNIVAL MICHELE

E

VIAE APROV. EU.002.244985.004

JARDIM DO CEDRO VIAE APROV.

PCA DO VERDE

RES. 1969/01

4002

02

2

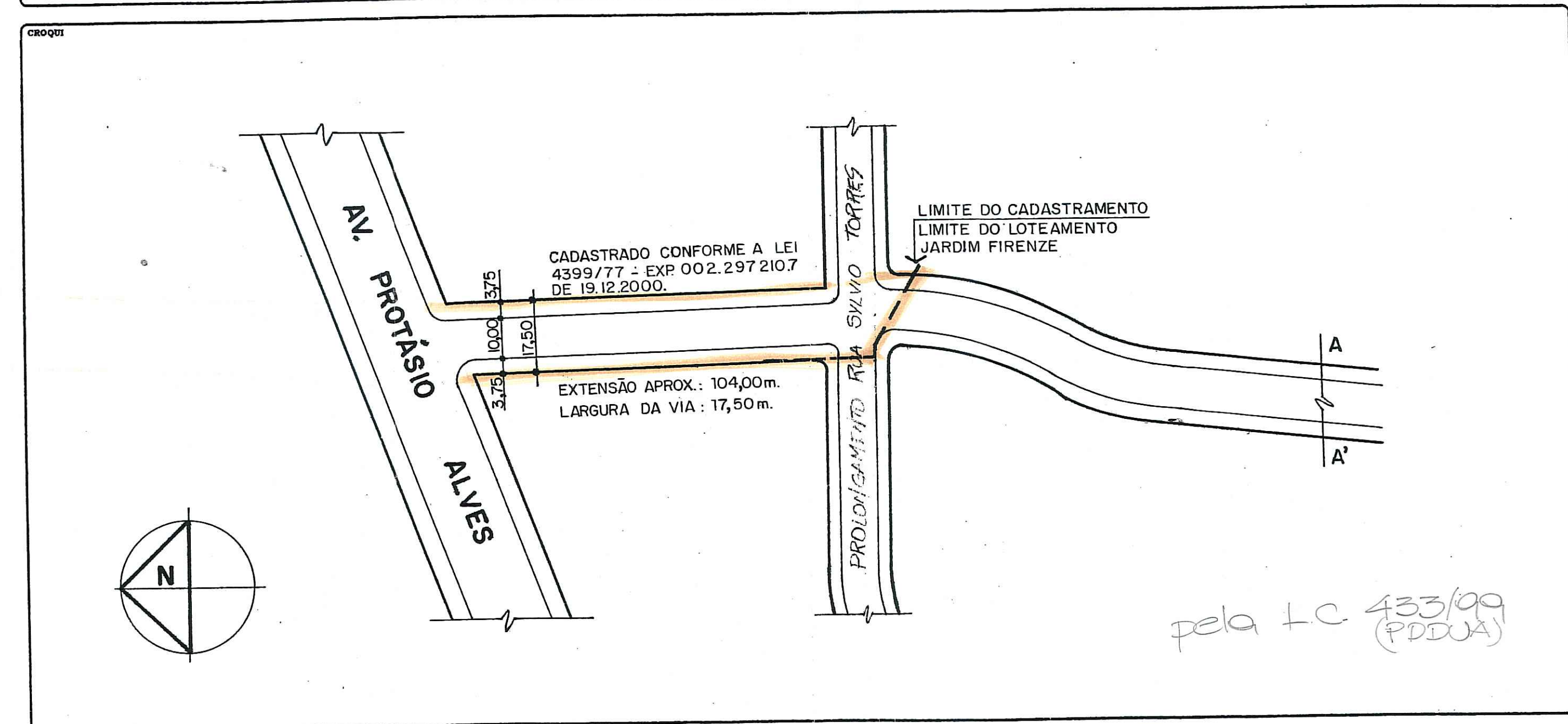
CONTROLE DE LOGRADOUROS

H. 17
 2.297.210.00.7

FICHA Nº 774
 PASTA Nº 541

LOGRADOURO: **RUA 2909 - LOT. JARDIM FIRENZE - ANTIGO BECO DA PEDREIRA**

LEI DE DENOMINAÇÃO



OBSERVAÇÕES
 O CADASTRAMENTO PELO EXP. 2.297210.7 TORNA SEM EFEITO O CADASTRAMENTO ANTERIOR - EXP. 2.285554.2, DE 05.01.98.

CTM 8776726	MAPA CADASTRAL 2987.2 CIII - C31
DIVISÃO TERRITORIAL MZ 04 UEU 004	
ESCALA 1:1000	BAIRRO PROTÁSIO ALVES

DATA: 29 / 12 / 2000

DESENHO: *[Signature]*

CHEFE DO SETOR: *[Signature]*