




ASSUNTO:

AJUSTE DE LIMITES DE UTPs

HOMOLOGO

EM 1<sup>o</sup> DE Outubro DE 1999





  
PREFEITO  
Raul Pont




O CONSELHO MUNICIPAL DO PLANO DIRETOR DE DESENVOLVIMENTO URBANO, EM SESSÃO REALIZADA NO DIA onze de agosto de 1999 -----  
face ao disposto no artigo 263 da Lei Complementar nº 43, de 21 de julho de 1979, aprova:

O ajuste de limites, entre a UTSI 45 - UTR 37 e a UTSE 47 - UTP 05 , até a profundidade de 204,00 metros, somente sobre o imóvel da Estrada João Passuelo nº 1060, conforme planta "2" anexa.

  
PRESIDENTE

  
CONSELHEIRO REFLETOR



ASSUNTO:

AJUSTE DE LIMITES DE UTPS

## JUSTIFICATIVA

A presente proposta de ajuste de limites de UTPS, na encosta Sul da cadeia do Morro Teresópolis, tem por base estudo posterior de viabilidade urbanística de fracionamento para fins de loteamento, alterando os limites da Área Funcional de Reserva Ecológica.

O restante da área, ainda ficará gravado como Área Funcional de Reserva Ecológica.

Esta resolução foi originada pelo processo nº 002.279925.00.1

PRESIDENTE

CONSELHEIRO RELATOR



RUA  
JOÃO FRANCISCO BARBOSA  
DE MORAES MARTINS

URBANA  
DE OCUPAÇÃO INTENSIVA  
PASSUELO  
ALVES DA ROCHA  
LIMITE

UTSI 45 - UTR 39

UTSI 45-UTR 40

RES. 1859/99

VIAB. APROV.  
U. 02.268120.00.0

01 *fa*

**UTSE 47**  
**UTP 05**

**UTSI 45**  
**UTR 37**

**UTSI 45 - UTR 39**

**UTSI 45 - UTR 4**

**V.I.A.B. APROV.**  
**E.U. 02.268120.00.0**

**RES. 1859/99**

**02**

