



ASSUNTO:

ALTERAÇÃO DE TRAÇADO VIÁRIO

HOMOLOGO

EM 4 DE Maio DE 19 99

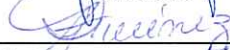
PREFEITO
Raul Pont

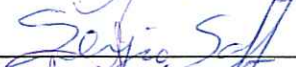
O CONSELHO MUNICIPAL DO PLANO DIRETOR DE DESENVOLVIMENTO URBANO,
EM SESSÃO REALIZADA NO DIA vinte e oito de abril de 1999 -----

face ao disposto no artigo 263 da Lei Complementar nº 43, de 21 de julho de 1979, aprova:


A alteração do traçado viário da Rua Goiás (UTSI 61 - UTP 03 e UTP 05,
UTSR- 58 - UTP 03 e UTSR 59 - UTP 01), conforme planta "2" anexa.


PRESIDENTE












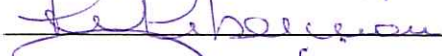


CONSELHEIRO RFLATOR













ASSUNTO:

ALTERAÇÃO DE TRAÇADO VIÁRIO

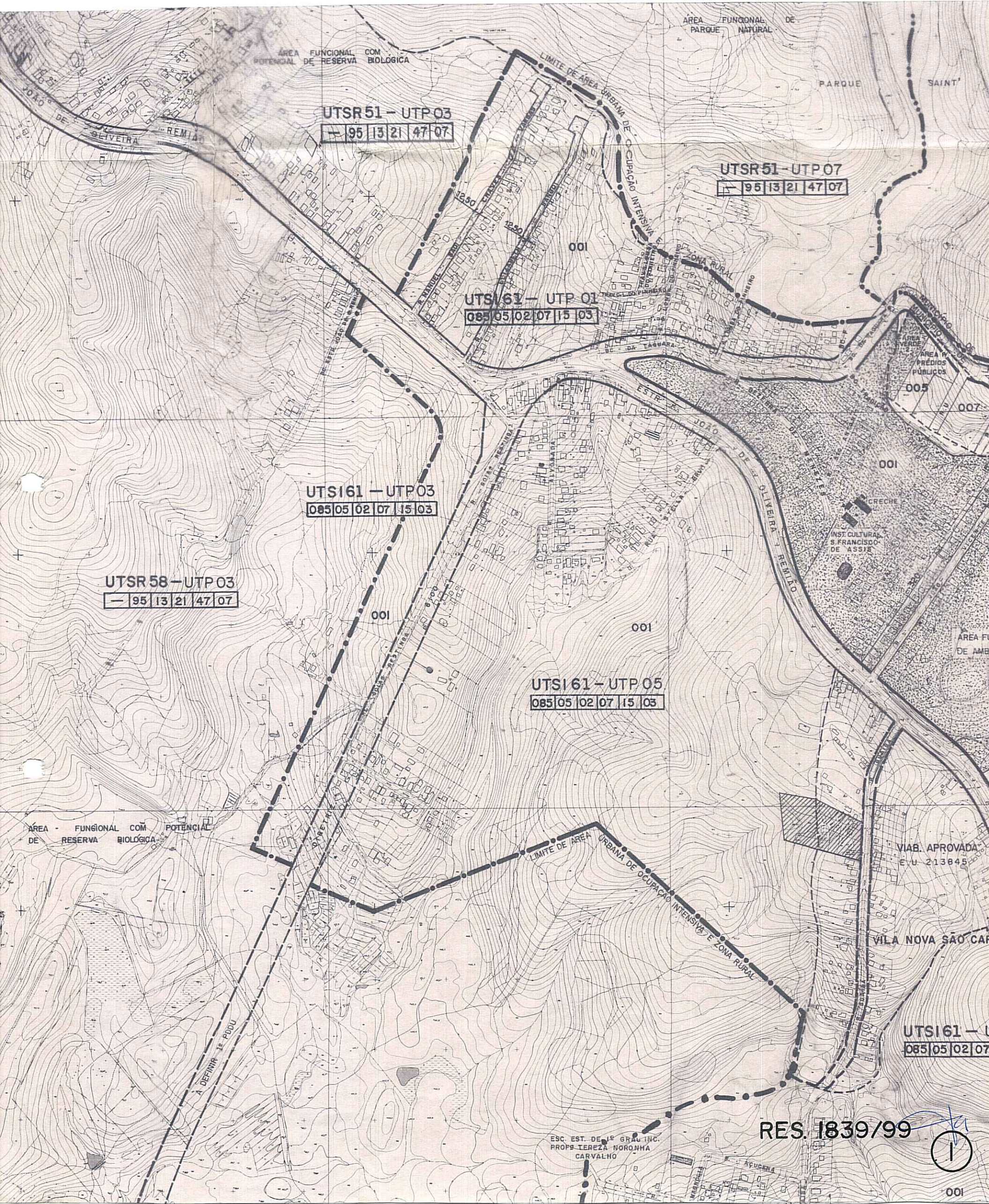
JUSTIFICATIVA

A presente proposta de alteração de traçado viário, tem por objetivo permitir que as edificações existentes sejam regularizadas.

Esta resolução foi originada pelo processo nº 002.217229.00.1


PRESIDENTE


CONSELHEIRO RELATOR



AREA FUNCIONAL COM POTENCIAL DE RESERVA BIOLÓGICA

AREA FUNCIONAL DE PARQUE NATURAL

UTSR 51 - UTP 03

95 | 13 | 21 | 47 | 07

UTSR 51 - UTP 07

95 | 13 | 21 | 47 | 07

UTSI 61 - UTP 01

085 | 05 | 02 | 07 | 15 | 03

UTSI 61 - UTP 03

085 | 05 | 02 | 07 | 15 | 03

UTSR 58 - UTP 03

95 | 13 | 21 | 47 | 07

UTSI 61 - UTP 05

085 | 05 | 02 | 07 | 15 | 03

AREA FUNCIONAL COM POTENCIAL DE RESERVA BIOLÓGICA

LIMITE DE AREA URBANA DE OCUPACAO INTENSIVA E ZONA RURAL

VIA. APROVADA E.U. 213845

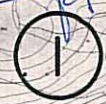
VILA NOVA SÃO CARLOS

UTSI 61 - UTP 01

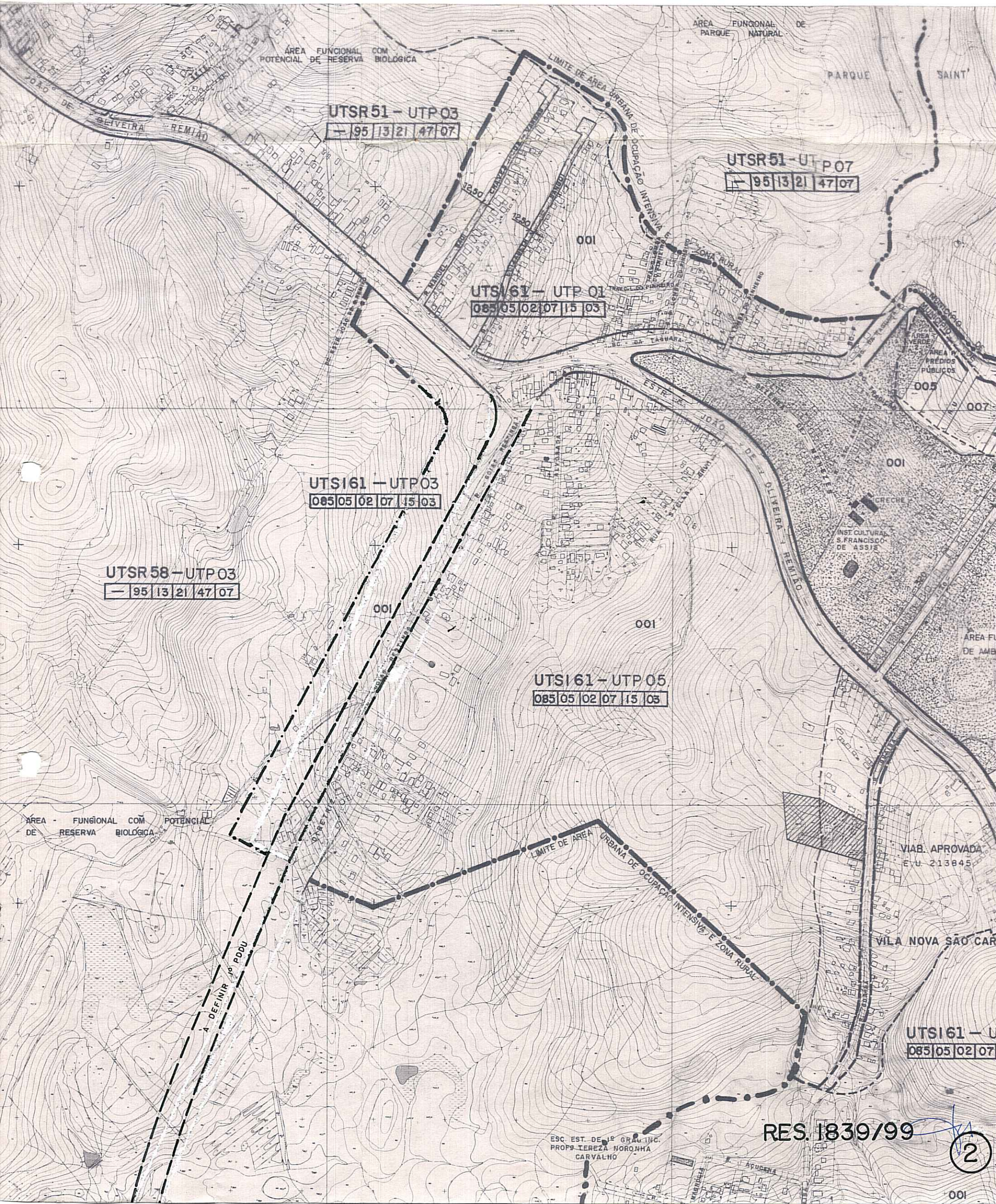
085 | 05 | 02 | 07 | 15 | 03

ESC. EST. DE 1º GRAU INC. PROFS TEREZA NORONHA CARVALHO

RES. 1839/99



001



UTSR 51 - UTP 03
95/13/21/47/07

UTSR 51 - UTP 07
95/13/21/47/07

UTSI 61 - UTP 01
085/05/02/07/15/03

UTSI 61 - UTP 03
085/05/02/07/15/03

UTSR 58 - UTP 03
95/13/21/47/07

UTSI 61 - UTP 05
085/05/02/07/15/03

UTSI 61 - UTP 07
085/05/02/07/15/03

RES. 1839/99

2

ESC. EST. DE 1º GRAU INC.
PROP. TEREZA NORONHA
CARVALHO