



ASSUNTO:  
**ALTERAÇÃO DE TRAÇADO VIÁRIO**




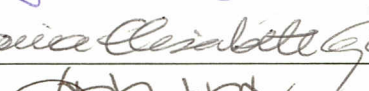


HOMOLOGO  
EM 20 DE abril DE 1998





  
\_\_\_\_\_  
PREFEITO  
Raul Pont

O CONSELHO MUNICIPAL DO PLANO DIRETOR DE DESENVOLVIMENTO URBANO,  
EM SESSÃO REALIZADA NO DIA oito de abril de 1998 -----

face ao disposto nos artigos 36 e 263 da Lei Complementar nº 43, de 21 de julho de 1979,  
aprova:

A alteração do traçado da Avenida Família Gonçalves Carneiro, entre a Rua Diretriz 4521 e a Rua Diretriz 4568, com o conseqüente ajuste de limites entre a UTF 33 e a UTR 52, ambas da UTSI 45; e a alteração do gabarito da Avenida Família Gonçalves Carneiro, entre a Avenida da Cavahada e a Rua do Sínodo, de 20,00 metros para 25,00 metros (UTSI 45 - UTF 31 e 33 e UTR 45), conforme configurado na planta "2" anexa.

  
\_\_\_\_\_  
PRESIDENTE  
  
\_\_\_\_\_  
  
\_\_\_\_\_  
  
\_\_\_\_\_  
  
\_\_\_\_\_  
  
\_\_\_\_\_  
\_\_\_\_\_  
\_\_\_\_\_  
\_\_\_\_\_  
\_\_\_\_\_

  
\_\_\_\_\_  
CONSELHEIRO REFLATOR  
  
\_\_\_\_\_  
  
\_\_\_\_\_  
  
\_\_\_\_\_  
\_\_\_\_\_  
\_\_\_\_\_  
\_\_\_\_\_  
\_\_\_\_\_



ASSUNTO:

ALTERAÇÃO DE TRAÇADO VIÁRIO

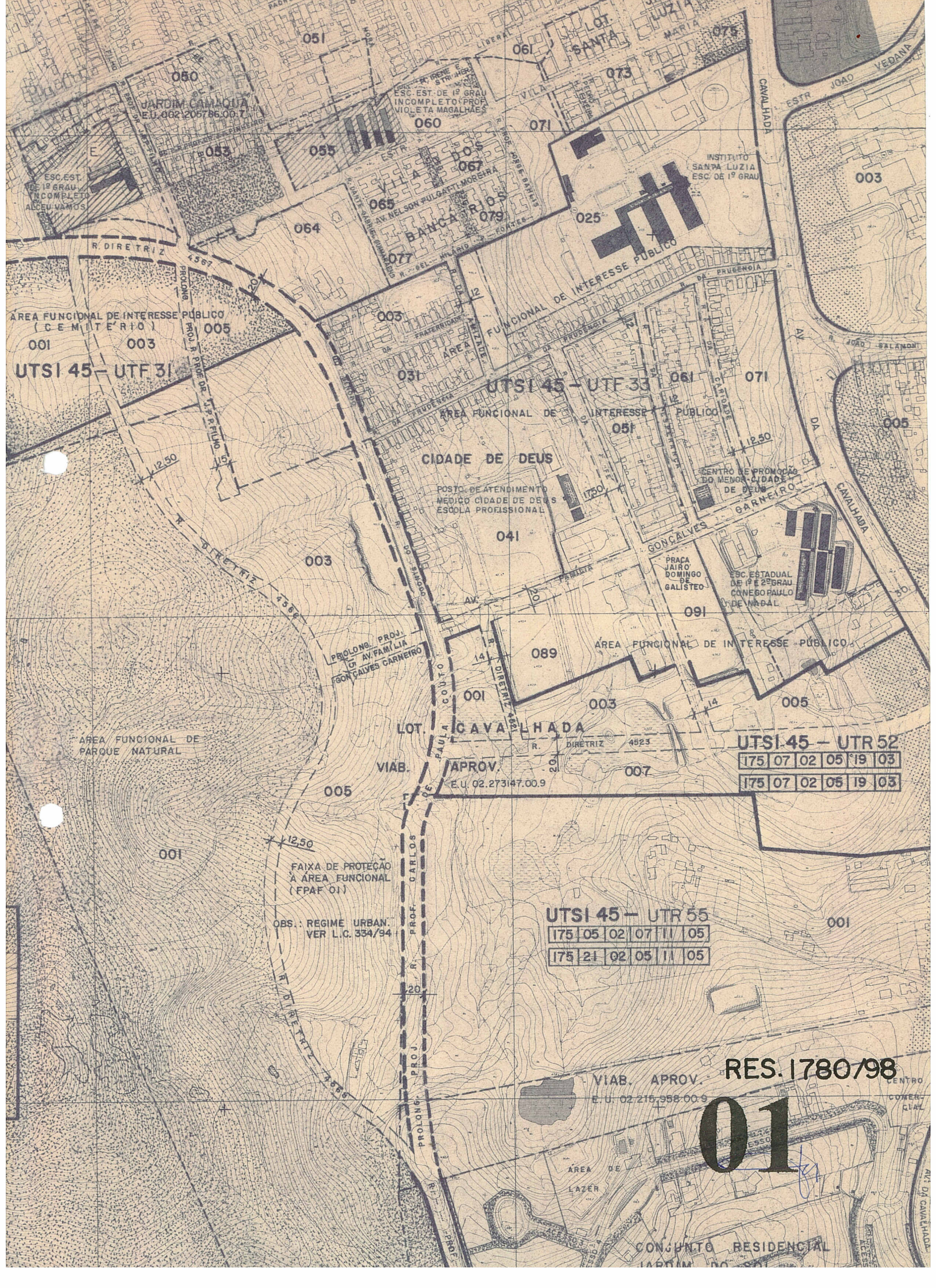
## JUSTIFICATIVA

A presente proposta de alteração de traçado viário justifica-se pela necessidade de adequar o traçado do Plano Diretor à situação existente, conforme levantamentos efetuados no local.

Esta resolução foi originada pelo processo nº 002.275784.00.2.

PRESIDENTE

CONSELHEIRO/RELATOR



ÁREA FUNCIONAL DE INTERESSE PÚBLICO (CEMITÉRIO)

UTSI 45 - UTF 31

UTSI 45 - UTF 33

CIDADE DE DEUS

POSTO DE ATENDIMENTO MÉDICO CIDADE DE DEUS  
ESCOLA PROFISSIONAL

CENTRO DE PROMOÇÃO DO MENOR - CIDADE DE DEUS

PRACA JAIRO DOMINGOS DE GALISTEO

ESC. ESTADUAL DE 1º E 2º GRAU CONEJO PAULO DE NERAL

ÁREA FUNCIONAL DE INTERESSE PÚBLICO

LOT. CAVALHADA

VIAB. APROV. E.U. 02.273147.00.9

UTSI 45 - UTR 52

175	07	02	05	19	03
175	07	02	05	19	03

UTSI 45 - UTR 55

175	05	02	07	11	05
175	21	02	05	11	05

FAIXA DE PROTEÇÃO À ÁREA FUNCIONAL (FPAF 01)

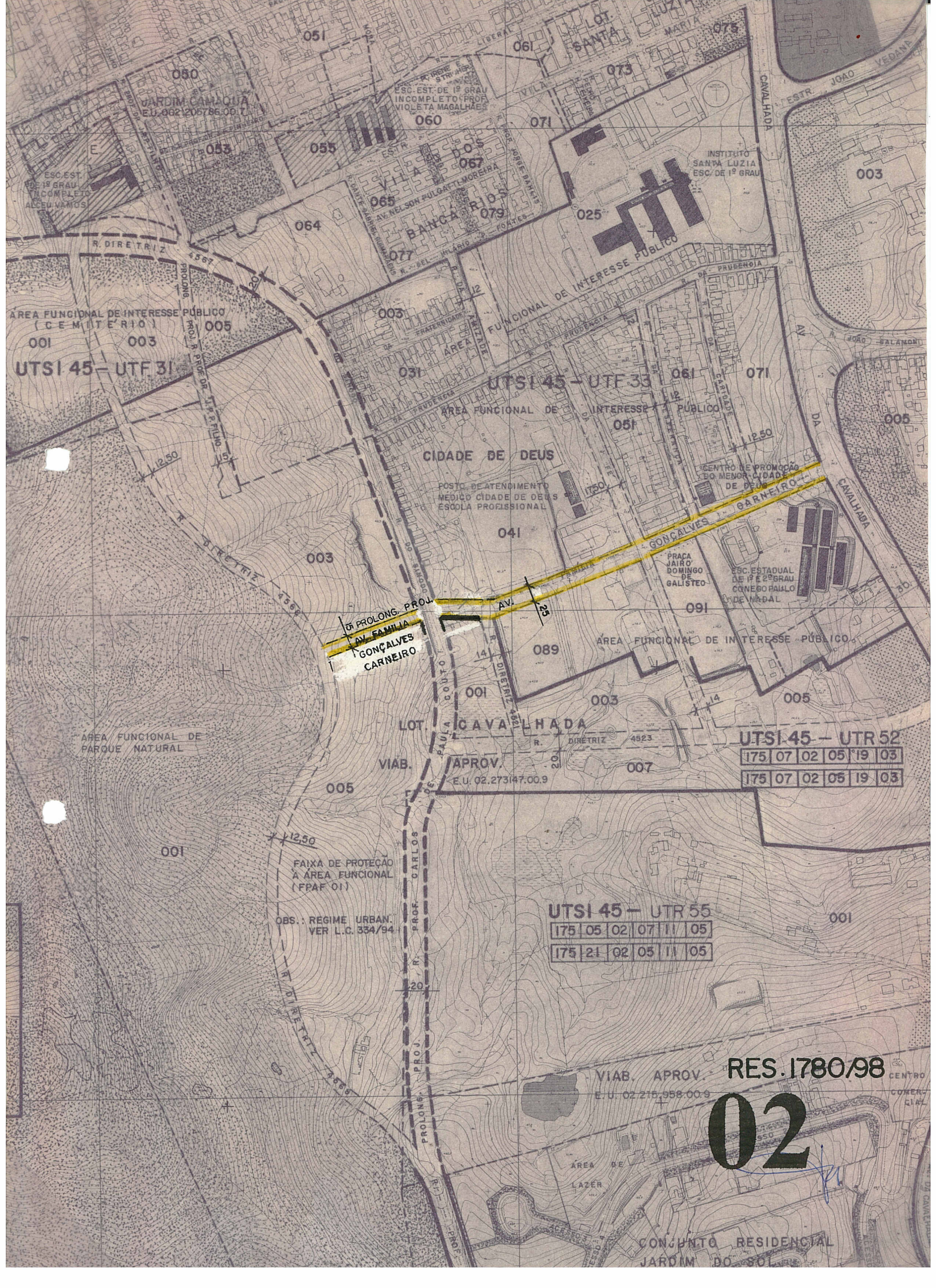
OBS.: REGIME URBAN. VER L.C. 334/94

VIAB. APROV. E.U. 02.215.958.00.9

RES. 1780/98

01

CONJUNTO RESIDENCIAL



AREA FUNCIONAL DE INTERESSE PUBLICO (CEMITERIO)  
 UTSI 45 - UTF 31

UTSI 45 - UTF 33

CIDADE DE DEUS

UTSI 45 - UTR 52

175	07	02	05	19	03
175	07	02	05	19	03

UTSI 45 - UTR 55

175	05	02	07	11	05
175	21	02	05	11	05

RES. 1780/98

02

OBS.: REGIME URBAN. VER L.C. 354/94

VIAB. APROV. E.U. 02.215.958-00-9

CONJUNTO RESIDENCIAL JARDIM DO SOL