



ASSUNTO:

SUPRESSÃO DE TRAÇADO VIÁRIO
ÁREAS VERDES E ESCOLA



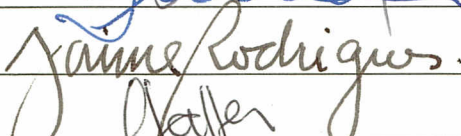

HOMOLOGO





EM 12 DE Janeiro DE 1998

PREFEITO
Raul Pont

O CONSELHO MUNICIPAL DO PLANO DIRETOR DE DESENVOLVIMENTO URBANO,
EM SESSÃO REALIZADA NO DIA vinte e oito de janeiro de 1998 -----
face ao disposto no artigo 263 da Lei Complementar nº 43, de 21 de julho de 1979, aprova:

A supressão de traçado viário, de áreas verdes e de área de escola, localizados entre
a Avenida Senador Tarso Dutra e a Rua Visconde de Duprat (UTSI 25 - UTR 17),
conforme configurado na planta "2" anexa.


PRESIDENTE





CONSELHEIRO REFLATOR







ASSUNTO:

SUPRESSÃO DE TRAÇADO VIÁRIO
ÁREAS VERDES E ESCOLA

JUSTIFICATIVA

A supressão de todo o traçado do Loteamento Bucovina permitirá que o novo traçado deste loteamento, que foi aprovado e licenciado através do Exp. Único nº 002.400027.00.7 possa ser lançado no traçado do Plano Diretor.

Esta resolução foi originada pelo processo nº 002.073653.97.7



PRESIDENTE



CONSELHEIRO RELATOR

UTSI 25 - UTR 17
200 07 03 05 23 03
200 23 03 07 23 03

UTSI 25 - UTR 23
175 07 02 07 19 03
175 23 02 07 19 03
VIAB. APROV.
EU 02223665006

VIAB. APROV.
EU 02223.666006

RES. 1771/98

UTSI 25 - UTR 21
200 07 03 07 27 03
200 23 03 07 27 03

JARDIM BOTANICO
RES. 025
SEÇÃO DE MANUTENÇÃO
DIVISÃO DE VIAÇÃO-SMOV.
033

01

UTSI 25 - UTF 25

UTSI 25 - UTF 25

