





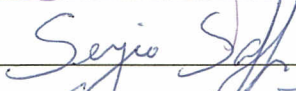
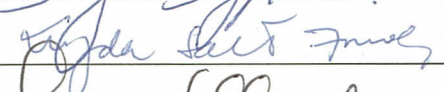







ASSUNTO:  
  
**AJUSTE DE LIMITES DE UTPs**

HOMOLOGO  
EM 08 DE dezembro DE 19 97

  
\_\_\_\_\_  
PREFEITO  
Raul Pont

O CONSELHO MUNICIPAL DO PLANO DIRETOR DE DESENVOLVIMENTO URBANO, EM SESSÃO REALIZADA NO DIA três de dezembro de mil novecentos e noventa e sete ----  
  
face ao disposto nos artigos 36 e 263 da Lei Complementar nº 43, de 21 de julho de 1979, aprova:  
  
O ajuste de limites entre a UTP 05 - UTSE 47 e a UTR 23 - UTSI 45, conforme configurado na planta "2" anexa.

  
\_\_\_\_\_  
PRESIDENTE  
  
\_\_\_\_\_  
  
\_\_\_\_\_  
  
\_\_\_\_\_  
  
\_\_\_\_\_  
  
\_\_\_\_\_  
\_\_\_\_\_  
\_\_\_\_\_  
\_\_\_\_\_  
\_\_\_\_\_

  
\_\_\_\_\_  
CONSELHEIRO RELATOR  
  
\_\_\_\_\_  
  
\_\_\_\_\_  
  
\_\_\_\_\_  
\_\_\_\_\_  
\_\_\_\_\_  
\_\_\_\_\_



ASSUNTO:

AJUSTE DE LIMITES DE UTPs

## JUSTIFICATIVA

A presente proposta de ajuste de limites de UTPs complementa os detalhamentos efetuados através das Resoluções n°s 1567/94 e 1687/96, definindo para o trecho em questão como limite entre as Áreas Intensiva e Extensiva uma distância de 150,00 metros paralela a Rua Amapá.

Esta resolução foi originada pelo processo n° 002.267390.00.8.

\_\_\_\_\_  
PRESIDENTE

\_\_\_\_\_  
CONSELHEIRO RELATOR

UTSI 45 - UTR 23

175 07 02 05 15 03

175 21 02 05 15 03

VIAB. APROV.  
E.U. 02.233044.00.0

005

LOT. JARDIM SÃO JORGE  
VIAB. APROV. E.U. 02.218504.00.6

UTSI 45-UTR 23

099

ÁREA  
FUNCIONAL  
DE  
RESERVA  
ECOLÓGICA  
(AF 116)

UTSE 47 - UTP 05

95 12 19 47 09

ÁREA FUNCIONAL COM POTENCIAL DE RESERVA ECOLÓGICA

LIMITE DA  
ÁREA URBANA DE OCUPAÇÃO

UTSI 45 - UTR 37

175 24 02 05 15 03

007

VIAB. COND.  
E.U. 02.239082.00.0

VALE  
VERDE

RES.1754/97

01

UTSI 45 - UTR 35

175 07 02 07 19 03

175 24 02 07 19 03

POLO 88 - P5

UTSI 45 - UTR 23

175 07 02 05 13 03

175 21 02 05 15 03

VIAB. APROV.  
E.U. 02.233044.00.0

005

LOT. JARDIM SÃO JORGE

VIAB. APROV. E.U. 02.218504.00.6

UTSI-45-UTR-23



099

ÁREA FUNCIONAL DE RESERVA ECOLÓGICA (AF 115)

UTSE 47-UTP 05

95 12 19 47 99

ÁREA FUNCIONAL COM POTENCIAL DE RESERVA ECOLÓGICA

ÁREA URBANA DE OCUPAÇÃO

UTSI 45-UTR 37

175 24 02 05 15 03

007

PARQUE SALAMONI

VIAB. COND. E.U. 02.239082.00.3

VALE VERDE

RES. 1754/97

02

UTSI 45 - UTR 35

175 07 02 07 19 03

175 24 02 07 19 03

POLO 88 - P5

Por orientação da Supervisão / SPU, estamos redivulgando a RES.1754/97 por haver divergências entre a folha 02 e a justificativa.

INCLUIÇÃO DE PLANTA VIÁRIA	DATA DE EMISSÃO	TIPO	FOLHA DE
	11/11/82	030	

  
Eng. Luiz Carlos Rosada de Oliveira  
Chefe da U:D: (Mapoteca)  
Matrícula 12880:1

INCLUIÇÃO DE REFERENCIAL CARTOGRAFICO	DATA DE EMISSÃO	TIPO	FOLHA DE
	11/11/82	030	

INCLUIÇÃO DE LOCALIZAÇÃO DE PLANTA VIÁRIA	DATA DE EMISSÃO	TIPO	FOLHA DE
	11/11/82	030	

Por orientação da Supervisão / SPU, estamos redivulgando a RES.1754/97 por haver divergências entre a folha 02 e a justificativa.

INCLUIÇÃO DE LOCALIZAÇÃO DE PLANTA VIÁRIA	DATA DE EMISSÃO	TIPO	FOLHA DE
	11/11/82	030	

  
Eng. Luiz Carlos Rosada de Oliveira  
Chefe da U:D: (Mapoteca)  
Matrícula 12880:1

INCLUIÇÃO DE LOCALIZAÇÃO DE PLANTA VIÁRIA	DATA DE EMISSÃO	TIPO	FOLHA DE
	11/11/82	030	

INCLUIÇÃO DE LOCALIZAÇÃO DE PLANTA VIÁRIA	DATA DE EMISSÃO	TIPO	FOLHA DE
	11/11/82	030	

INCLUIÇÃO DE LOCALIZAÇÃO DE PLANTA VIÁRIA	DATA DE EMISSÃO	TIPO	FOLHA DE
	11/11/82	030	