



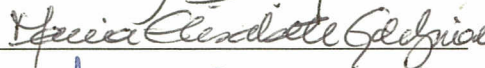













ASSUNTO:  
**SUPRESSÃO DE TRAÇADO VIÁRIO  
E AJUSTE DE LIMITES DE UTPs**

HOMOLOGO  
EM 09 DE julho DE 1996.

  
\_\_\_\_\_  
PREFEITO  
Tarso Genro

O CONSELHO MUNICIPAL DO PLANO DIRETOR DE DESENVOLVIMENTO URBANO,  
EM SESSÃO REALIZADA NO DIA três de julho de 1996 -----  
face ao disposto nos artigos 36 e 263 da Lei Complementar nº 43, de 21 de julho de 1979,  
aprova:  
  
A supressão do traçado viário e da área verde previstos junto ao prolongamento  
projetado da Avenida Fernando Ferrari; e ajusta os limites entre a UTI 11 - UTSI 09 e a  
UTP 01 - UTSE 10, conforme configurado na planta "2" anexa.

\_\_\_\_\_  
  
PRESIDENTE  
\_\_\_\_\_  
  
\_\_\_\_\_  
  
\_\_\_\_\_  
  
\_\_\_\_\_  
  
\_\_\_\_\_  
  
\_\_\_\_\_  
  
\_\_\_\_\_  
\_\_\_\_\_  
\_\_\_\_\_  
\_\_\_\_\_  
\_\_\_\_\_

\_\_\_\_\_  
  
CONSELHEIRO RELATOR  
\_\_\_\_\_  
  
\_\_\_\_\_  
  
\_\_\_\_\_  
  
\_\_\_\_\_  
  
\_\_\_\_\_  
  
\_\_\_\_\_  
  
\_\_\_\_\_  
\_\_\_\_\_  
\_\_\_\_\_  
\_\_\_\_\_



ASSUNTO:

SUPRESSÃO DE TRAÇADO VIÁRIO  
E AJUSTE DE LIMITES DE UTPs

## JUSTIFICATIVA

A presente alteração de limites entre a Área Urbana de Ocupação Intensiva e a Área Urbana de Ocupação Extensiva abrange setor já ocupado por edificações residenciais que devem ser inseridas no contexto urbano da Cidade.

Esta resolução foi originada pelo processo nº 002.278659.00.1.

\_\_\_\_\_  
PRESIDENTE

\_\_\_\_\_  
CONSELHEIRO RELATOR

ZONA RURAL

UTSI 09 - UTI 11

LIMITE DA ÁREA URBANA DE OCUPAÇÃO INTENSIVA

VIAB. APROV  
PROC. Nº 204 393

PRAÇA

ÁREA FUNCIONAL COM POTENCIAL DE RESERVA ECOLÓGICA

ÁREA FUNCIONAL COM POTENCIAL

VIAB.  
PROC. Nº

APROV.  
204393

UTSE 10 - UTP 01

DIR. 935 DIRETRIZ 935

RES. 1662/96

01

Hannes Pannini

AV. BERNARDINO SILVEIRA PASTORIZA

AVENIDA

PARIS

PROJ. AV.

FERNANDO

FERRARI

RUA

RUA

RUA

RUA

1000

1000

1000

1000

1000

1000

1000

1000

1000

1000

1000

1000

1000

1000

1000

1000

1000

1000

1000

1000

1000

1000

1000

1000

1000

1000

1000

1000

1000

1000

1000

1000

1000

1000

1000

1000

1000

1000

1000

1000

1000

1000

1000

1000

1000

1000

1000

1000

1000

1000

1000

1000

1000

1000

1000

1000

1000

1000

1000

1000

1000

1000

1000

1000

1000

1000

1000

1000

1000

1000

1000

1000

1000

1000

1000

1000

1000

1000

1000

1000

1000

1000

1000

1000

1000

1000

1000

1000

1000

1000

1000

1000

1000

1000

1000

1000

1000

1000

1000

1000

1000

1000

1000

1000

1000

1000

1000

1000

1000

1000

1000

1000

1000

1000

1000

1000

1000

1000

1000

1000

1000

1000

1000

1000

1000

1000

1000

1000

1000

1000

1000

1000

1000

1000

1000

1000

1000

1000

1000

1000

1000

1000

1000

1000

1000

1000

1000

1000

1000

1000

1000

1000

1000

1000

1000

1000

1000

1000

1000

1000

1000

1000

1000

1000

1000

1000

1000

1000

1000

1000

1000

1000

1000

1000

1000

1000

1000

1000

1000

1000

1000

1000

1000

1000

1000

1000

1000

1000

1000

1000

1000

1000

1000

1000

1000

1000

1000

1000

1000

1000

1000

1000

1000

1000

1000

1000

1000

1000

1000

1000

1000

1000

1000

1000

1000

1000

1000

1000

1000

1000

1000

1000

1000

1000

1000

1000

1000

1000

1000

1000

1000

1000

1000

1000

1000

1000

1000

1000

1000

1000

1000

1000

1000

1000

1000

1000

1000

1000

1000

1000

1000

1000

1000

1000

1000

1000

1000

1000

1000

1000

1000

1000

1000

1000

1000

1000

1000

1000

1000

1000

1000

1000

1000

1000

1000

1000

1000

1000

1000

1000

1000

1000

ZONA RURAL

60

UTSI 09 - UTI 11

LIMITE DA AREA URBANA DE

AREA FUNCIONAL COM POTENCIAL

PROJ AV FERNANDO FERRARI

VIAB. PROC. N.º

UTSI 09-UTI 11

UTSE 10 - UTP 01

DIR. G.E. DIRETRIZ 935

RES. 1662/96

02

Hemus Pimenta