




ASSUNTO:
ALTERAÇÃO DE TRACADO VIARIO



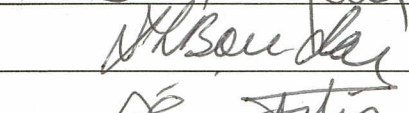

HOMOLOGO




EM _____ DE 18 JAN 1996 DE 19____


PREFEITO
Tarso Genro

O CONSELHO MUNICIPAL DO PLANO DIRETOR DE DESENVOLVIMENTO URBANO, EM SESSÃO REALIZADA NO DIA dezessete de janeiro de 1996 -----
face ao disposto no artigo 263 da Lei Complementar nº 43, de 21 de julho de 1979, aprova:

A alteração do traçado da Travessa Nova Trento, no trecho compreendido entre as Ruas Doutor Pereira Neto e Doutor Mário Totta, com alinhamento predial definido a 3,00 metros do meio-fio (UTR 27 - UTSI 45), conforme configurado na planta "2" anexa.


PRESIDENTE





CONSELHEIRO RELATOR





ASSUNTO:

ALTERAÇÃO DE TRACADO VIÁRIO

JUSTIFICATIVA

A proposta de alteração do alinhamento predial da Travessa Nova Trento, no trecho mencionado, visa liberar área do Município passível de alienação, sem prejuízos a circulação local.

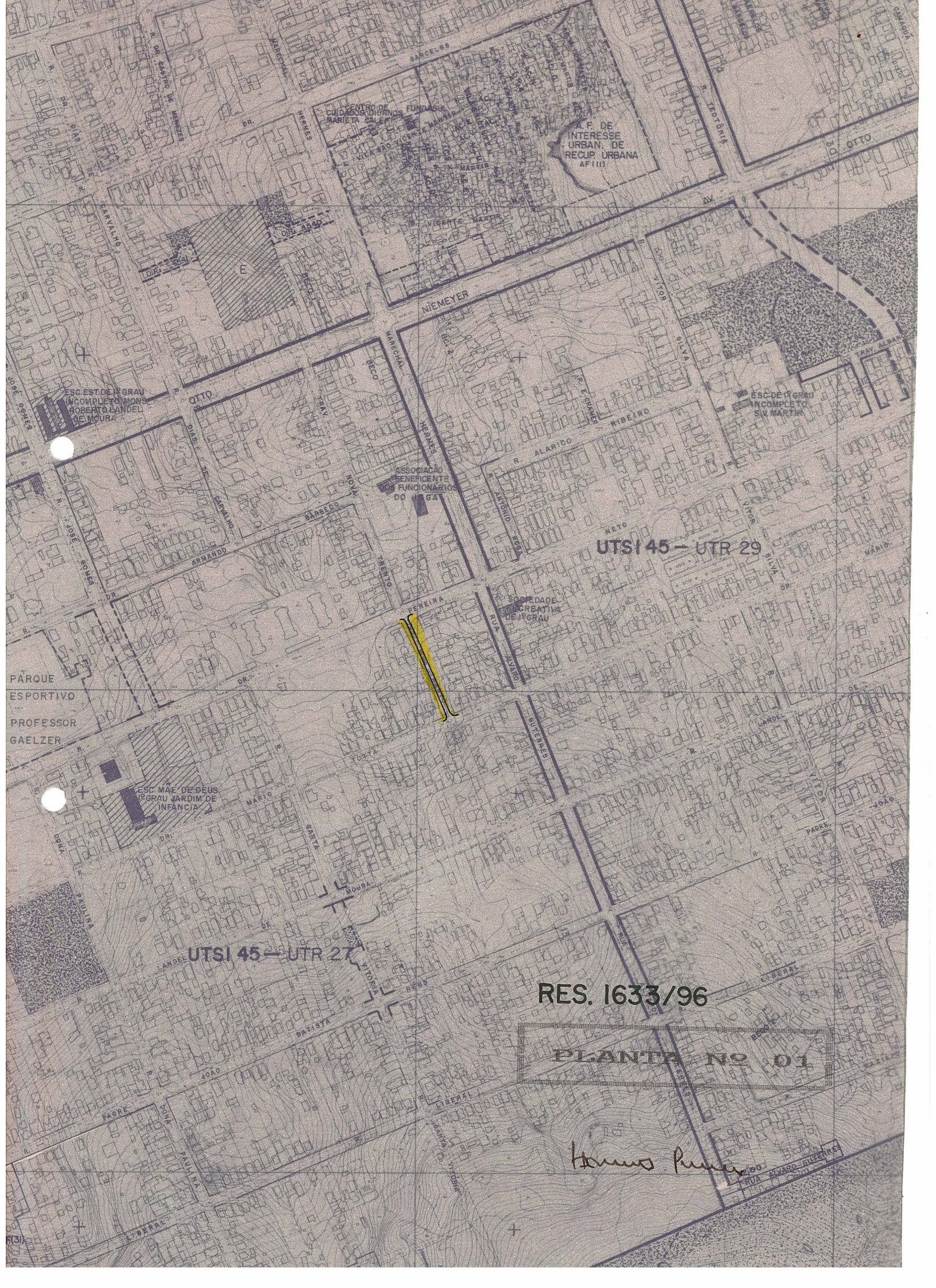
Esta resolução foi originada pelo processo nº 002.072702.94.0.

Hermano Pinheiro

PRESIDENTE

Fábia Cláudia Gomes de Aguiar

CONSELHEIRO RELATOR



UTSI 45 - UTR 29

UTSI 45 - UTR 27

RES. 1633/96

PLANTA Nº 01

Henno Pires

RUA ALVARO GUERRA



CENTRO DE CIDADÃOS DIURNOS FUNDASH MARIETA COLLET

A.F. DE INTERESSE URBAN. DE RECUP. URBANA AF (III)

ESC. EST. DE 1º GRAU INCOMPLETO MORAIS ROBERTO LANDEL DE MOURA

ESC. DE 1º GRAU INCOMPLETO SIV MARTIN

ASSOCIACAO BENEFICENTE DOS FUNCIONARIOS DO CEGAT

SOCIEDADE RECREATIVA DE 1º GRAU

3.00

UTSI 45 - UTR 29

UTSI 45 - UTR 27

RES. 1633/96

PLANTA Nº 02

Hermes Lima



COORDENAÇÃO DE CARTOGRAFIA E PROJETOS GEOMÉTRICOS - SPM - PMPA

PROCESSO Nº 2.042.702.94.0.000
 LOCAL TRAV. NOVA TRENTO
 ORIENTAÇÃO ENSC. MARIO DO CARMO
 LEVANTAMENTO CLAUDIO ORLANDO
 DESENHO/CÁLCULO LUS GUSTAVO
 DATA AGOSTO/99

Luís Gustavo de Jesus
 ENGE