



ASSUNTO:

Alteração de Reserva de Área Verde.

LANÇADO: ÁREA 1:5000 (VELHO)  
UTP  
1:5000 (NOVO)  
ÍNDICE

HOMOLOGO

EM 25 DE agosto DE 1988

PREFEITO  
ALCEU COLARES

O CONSELHO MUNICIPAL DO PLANO DIRETOR DE DESENVOLVIMENTO URBANO,  
EM SESSÃO REALIZADA NO DIA VINTE E QUATRO DE AGOSTO DE 1988

face ao disposto no art. 263 da Lei Complementar nº 43 de  
21.07.79, aprova:

A alteração de traçado de reserva de área verde  
situada no quarteirão formado pelas ruas Barão do Gravataí, Baro-  
nesa do Gravataí, André Bello e Múcio Teixeira, conforme planta  
"2", anexa.

SUBMETO A HOMOLOGAÇÃO DO SENHOR PREFEITO

*[Handwritten signature]*  
PRESIDENTE

*[Handwritten signature]*  
Sandra Quaresima  
*[Handwritten signature]*  
*[Handwritten signature]*  
*[Handwritten signature]*

*[Handwritten signature]*  
CONSELHEIRO RELATOR  
*[Handwritten signature]*  
*[Handwritten signature]*  
*[Handwritten signature]*  
*[Handwritten signature]*  
*[Handwritten signature]*  
*[Handwritten signature]*  
*[Handwritten signature]*

4233A



ASSUNTO:


Alteração de Reserva de Área Verde.

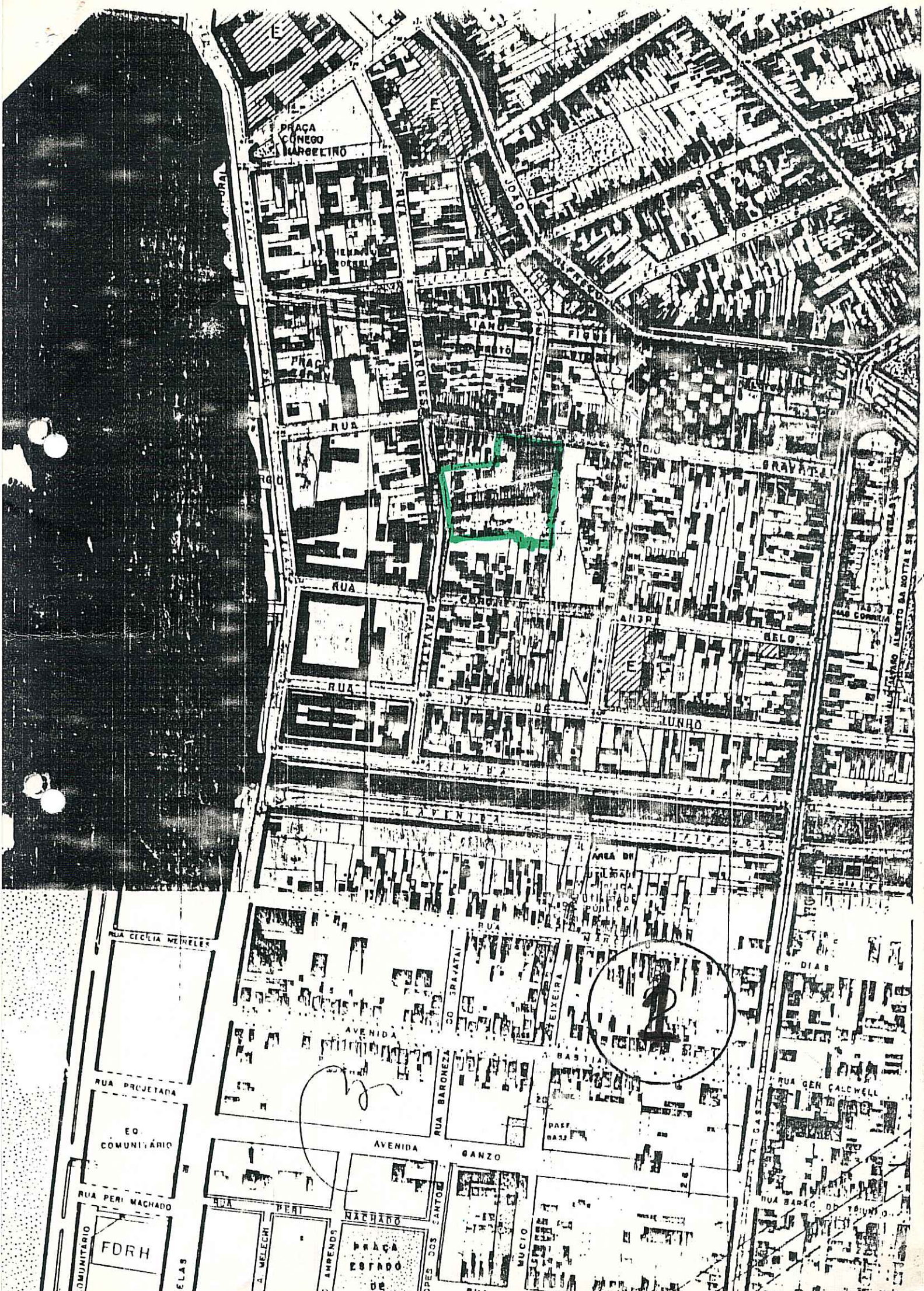
### JUSTIFICATIVA

Entendemos necessário a liberação de parte do terreno da reserva para verde público, por encontrar-se a parte a ser liberada totalmente comprometida com habitações de população de baixa renda, havendo viabilidade na sua regularização.

Esta Resolução teve origem no processo nº 01.026.310.86.4.

  
\_\_\_\_\_  
PRESIDENTE

  
\_\_\_\_\_  
CONSELHEIRO RELATOR



PRACA CONEGO MARGARETINO

PRACA DE S. JOAO

PRACA DE S. JOAO

RUA

RUA

RUA

RUA

RUA

RUA

RUA

RUA

RUA

AVENIDA

AVENIDA

AVENIDA

AVENIDA

AVENIDA

AVENIDA

AVENIDA

AVENIDA

AVENIDA

AVENIDA

AVENIDA

AVENIDA

AVENIDA

AVENIDA

AVENIDA

AVENIDA

AVENIDA

AVENIDA

AVENIDA

AVENIDA

AVENIDA

AVENIDA

AVENIDA

AVENIDA

AVENIDA

AVENIDA

AVENIDA

AVENIDA

AVENIDA

AVENIDA

AVENIDA

AVENIDA

AVENIDA

AVENIDA

AVENIDA

AVENIDA

AVENIDA

AVENIDA

AVENIDA

AVENIDA

AVENIDA

AVENIDA

AVENIDA

AVENIDA

AVENIDA

AVENIDA

AVENIDA

AVENIDA

AVENIDA

AVENIDA

RUA CECILIA MEIRELES

RUA PROJETADA

CO COMUNITARIO

RUA PERI MACHADO

FDRH

CELAS

RUA PERI

RUA PERI

RUA PERI

RUA PERI

RUA PERI

RUA PERI

RUA PERI

RUA PERI

RUA PERI

RUA PERI

RUA PERI

RUA PERI

RUA PERI

RUA PERI

RUA PERI

PRACA ESTADU

PRACA ESTADU

PRACA ESTADU

PRACA ESTADU

PRACA ESTADU

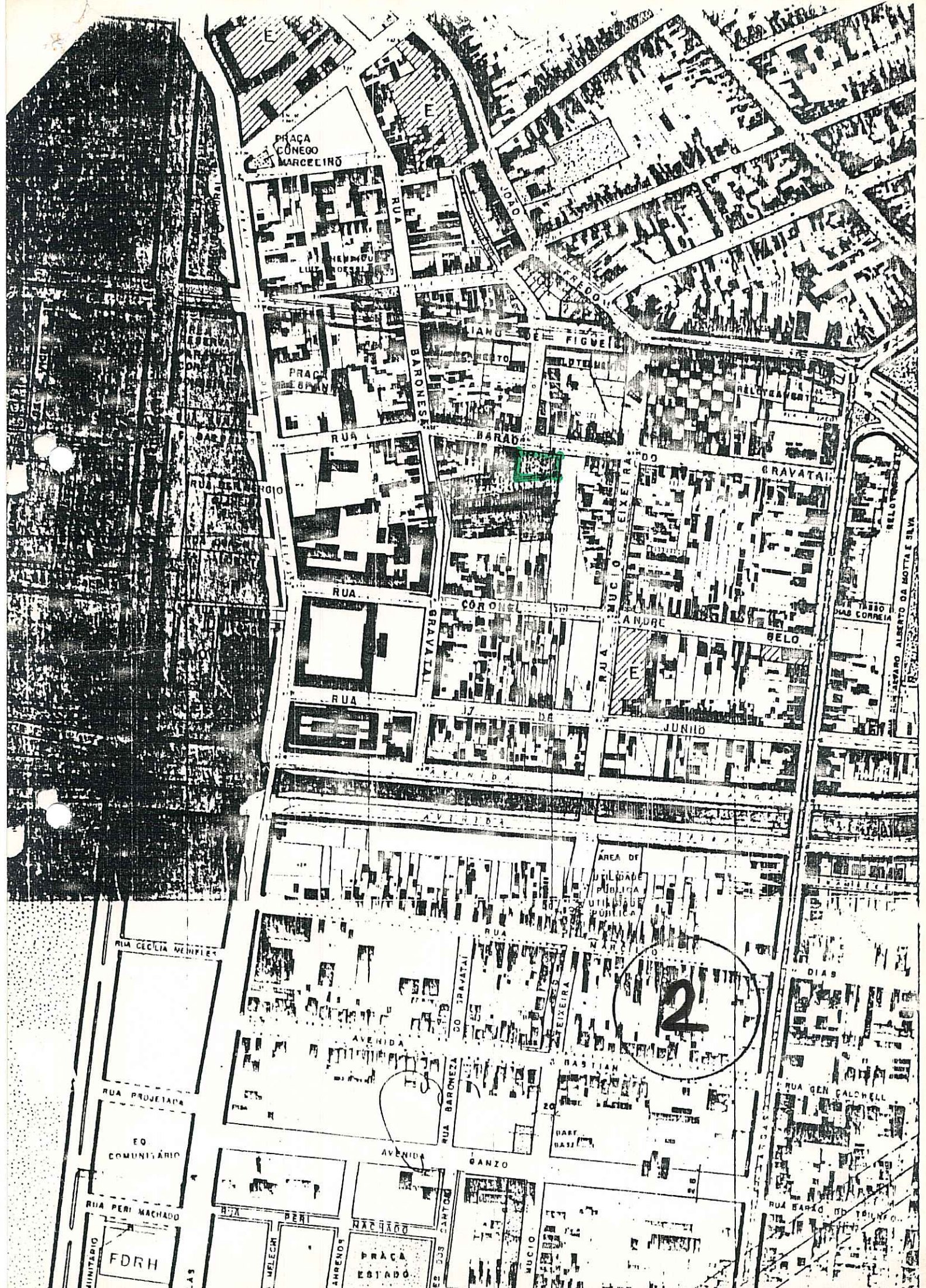
PRACA ESTADU

PRACA ESTADU

PRACA ESTADU

PRACA ESTADU





PRACA CONEGO MARCELINO

RUA ...

RUA ...

PRACA ...

RUA BARONES

LIANO DE FIGUEIRA

RUA ...

RUA ...

GRAVATAI

RUA ...

RUA ...

CORONEL ...

RUA ...

RUA ...

RUA ...

RUA ...

RUA ...

BELO

RUA ...

RUA ...

RUA ...

JUNIO

RUA ...

RUA ...

RUA ...

AREA DE UTILIDADE PUBLICA UTILIDADE PUBLICA

2

RUA CECILIA WEINFELT

RUA PROJETANA

CO COMUNITARIO

RUA PERI MACHADO

FDRH

AVENIDA ...

RUA BARONEZA DO GRAVATAI

RUA ...

RUA ...

RUA ...

RUA ...

PRACA ESTADO DE

AVENIDA ...

RUA ...

RUA ...

RUA ...

RUA GEN GALDINO

RUA ...