



H. 04 R

RESOLUÇÃO Nº **1204** / **88**

ASSUNTO:

Alteração de traçado viário.

HOMOLOGO

EM 21 DE Dezembro DE 19 87

[Handwritten signature of Alceu Collares]
PREFEITO
Alceu Collares

O CONSELHO MUNICIPAL DO PLANO DIRETOR DE DESENVOLVIMENTO URBANO, EM SESSÃO REALIZADA NO DIA nove de dezembro de mil novecentos e oitenta e sete face ao disposto no art. 263 da Lei Complementar nº 43 de 21.07.79, aprova:

A redução da largura da Avenida Professor Oscar Pereira de 30,00m para 20,00m, no trecho compreendido entre as Avenidas Engº Ludolfo Boehl e Projetada conforme planta "2", anexa.

SUBMETO A HOMOLOGAÇÃO DO SENHOR PREFEITO

[Handwritten signature]
PRESIDENTE
[Handwritten signature]
[Handwritten signature]
[Handwritten signature]
Sandro Tonon Zuanazzi
[Handwritten signature]
Joel P. S. Ornel
[Handwritten signature]
[Handwritten signature]
[Handwritten signature]

[Handwritten signature]
CONSELHEIRO RELATOR
[Handwritten signature]
[Handwritten signature]
[Handwritten signature]
[Handwritten signature]
[Handwritten signature]
[Handwritten signature]
[Handwritten signature]



ASSUNTO:


Alteração de traçado viário.

JUSTIFICATIVA


A proposta de redução da largura da Avenida Professor Oscar Pereira deve-se ao fato da acentuada declividade local, o que inviabiliza a implantação de uma via com 30,00m.

A largura proposta de 20,00m atende as necessidades do tráfego, bem como se ajusta melhor às condições topográficas locais, além de viabilizar a urbanização da vila 1º de Maio evitando a remoção de diversas habitações de alvenaria.

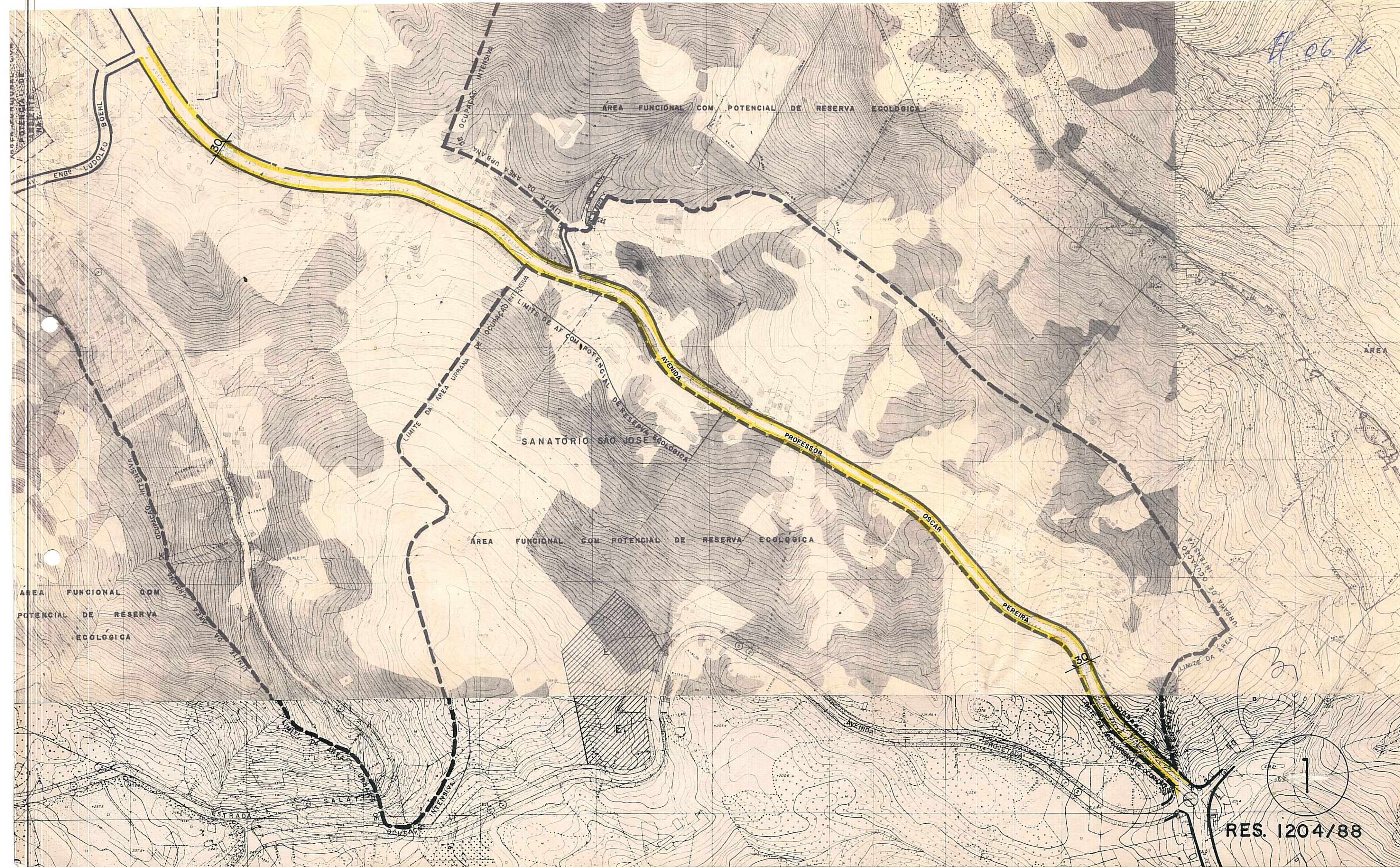
A presente Resolução foi originada pelo expediente nº 02.072411.87.2.



PRESIDENTE



CONSELHEIRO RELATOR



11.06.14

ÁREA FUNCIONAL COM POTENCIAL DE RESERVA ECOLÓGICA

SANATÓRIO SÃO JOSÉ

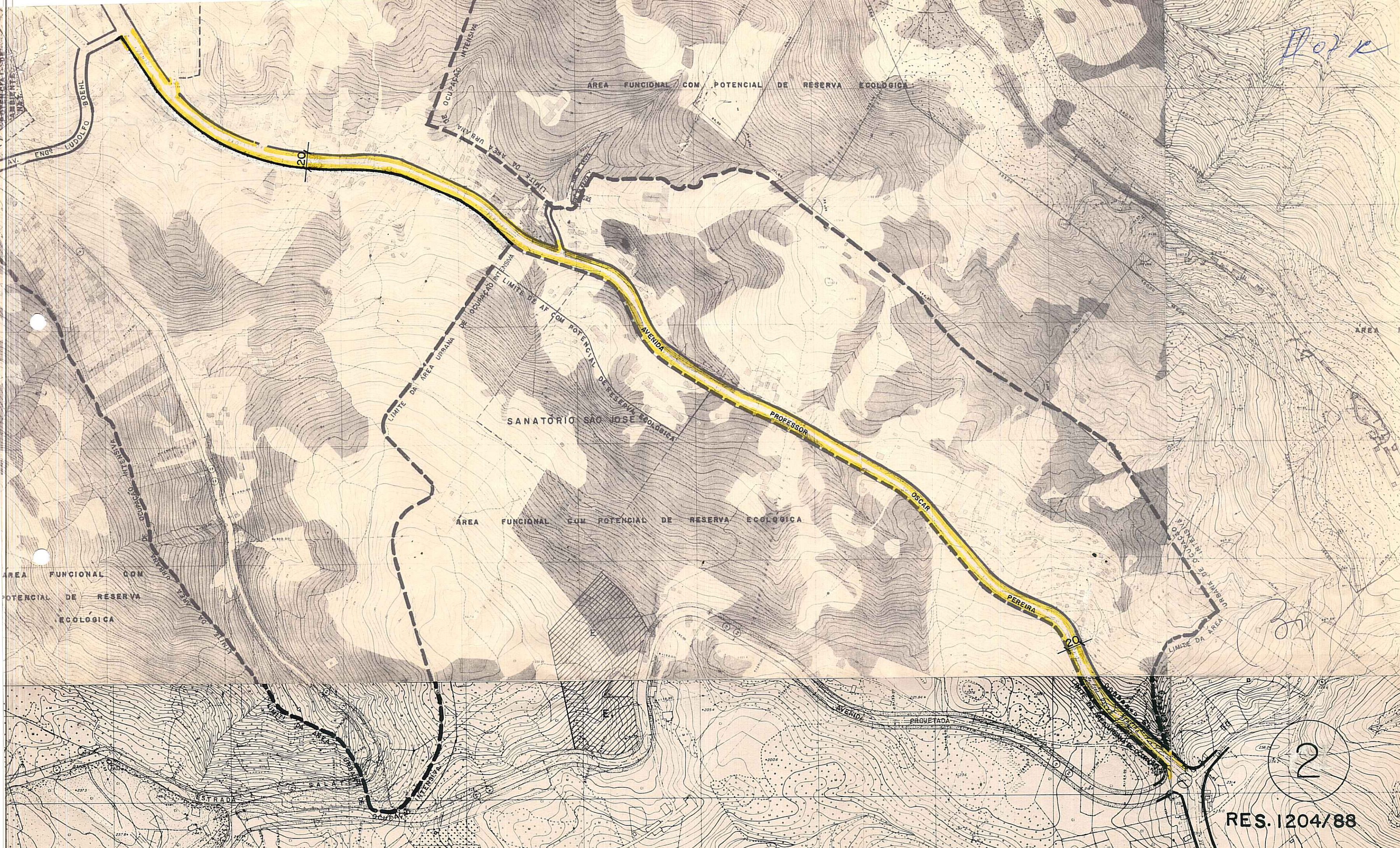
ÁREA FUNCIONAL COM POTENCIAL DE RESERVA ECOLÓGICA

ÁREA FUNCIONAL COM POTENCIAL DE RESERVA ECOLÓGICA

RES. 1204/88

1

Doc 12



2

RES. 1204/88