



ASSUNTO:

Ajuste da Área Funcional

HOMOLOGO


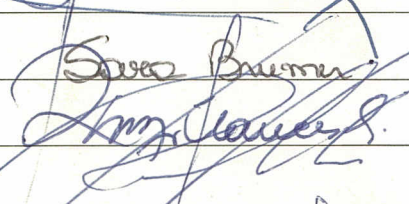


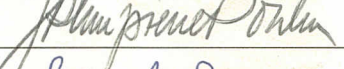

EM 09 DE outubro DE 1986






PREFEITO
Dr. Alceu Collares

O CONSELHO MUNICIPAL DO PLANO DIRETOR DE DESENVOLVIMENTO URBANO, EM SESSÃO REALIZADA NO DIA primeiro de outubro de 1986, face ao disposto no artigo 263 da Lei Complementar 43 de 21.07.1979, aprova:

A exclusão da Área Funcional com Potencial de Reserva Ecológica da Unidade Territorial de Planejamento 01 da Unidade Territorial Seccional Extensiva 31 correspondente a parte da Vila Alexandrina, conforme o graficado na planta "2" anexa.

SUBMETO À HOMOLOGAÇÃO DO SENHOR PREFEITO


 PRESIDENTE

 Vice-Presidente






 CONSELHEIRO RELATOR







R. 15 R

ASSUNTO:

Ajuste de Área Funcional

JUSTIFICATIVA

A presente liberação de Área Funcional tem por finalidade permitir condições de regularização das construções da Vila Alexandrina abrangida pela Unidade Territorial de Planejamento 01/ Unidade Territorial Seccional Extensiva 31, regularização das edificações estas passíveis de viabilidade através das leis 135 e 140 de 1986.

Esta Resolução foi originada pelo Processo nº 222687.00.1.

PRESIDENTE

CONSELHEIRO RELATOR

R. 46 M

RUA GAROLINA VON KOZERITZ

VILA NOSSA

SENHORA DE

FATIMA

VILA

MAX

GEISS

MAIRIA

AVENIDA

YACONIS BECKER

PRACA A

FRANCISCO

LISBOA

GARCIA

R. CACILDA Y. BECKER

CACILDA

AV. ALBERTO

AV. BALTAZAR DE OLIVEIRA

AV. JOAO FERREIRA JARDIM

AREA
FUNCIONAL
COM POTENCIAL
DE RESERVA
ECOLOGICA

AV. PROJETADA

VILA

RUA A
ALEXANDRINA

VILA

ALEXANDRINA

RUA B

RUA C

RUA A

RUA D


RUA B

RUA A

UTR 31 UTSI 19

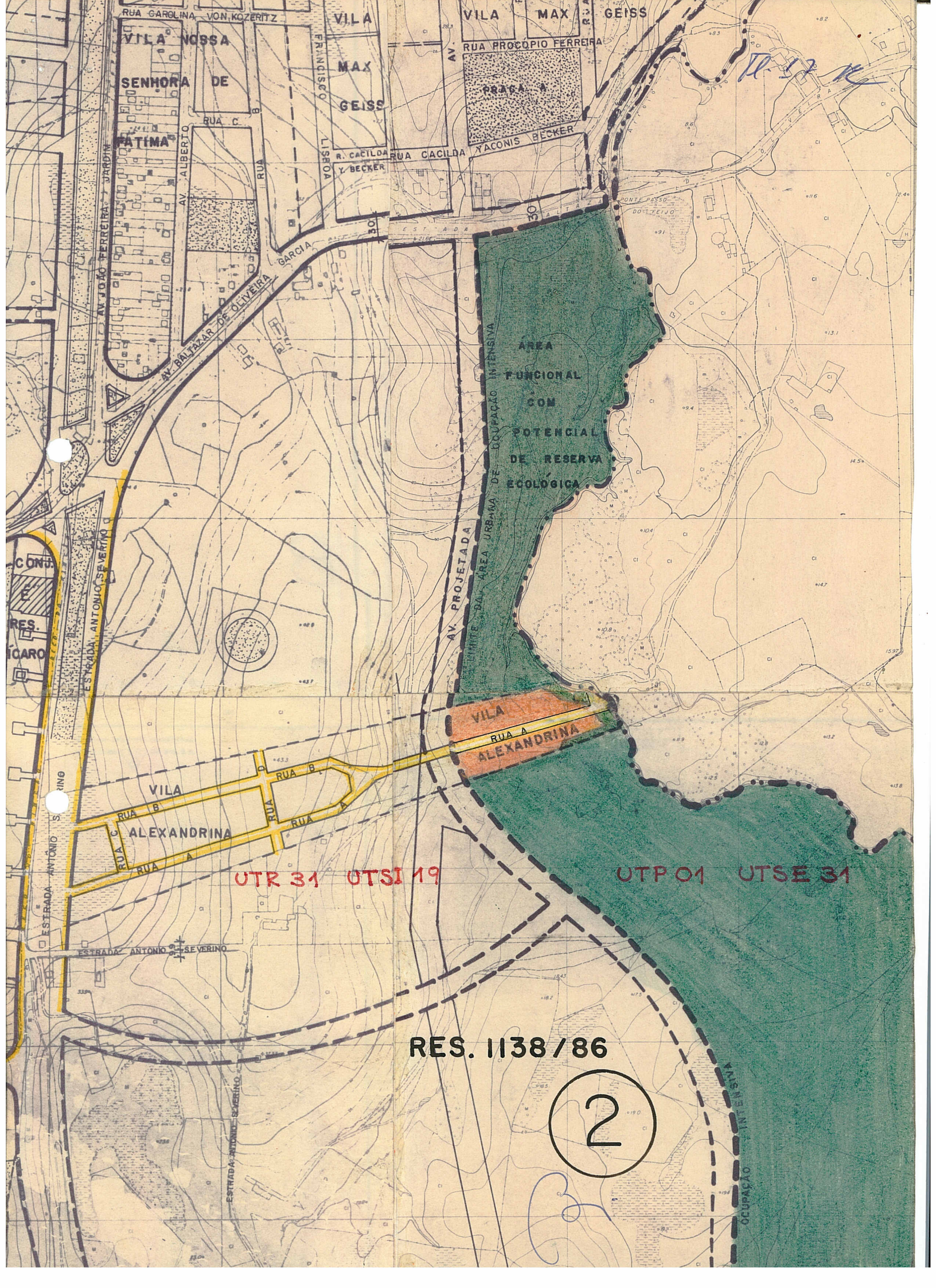
UTP 01 UTSE 31

RES. 1138/86



INTENSIFICACAO DE URBANIZACAO

[Handwritten signature]



VILA NOSSA
SENHORA DE
PATIMA

VILA
MAX
GEISS

VILA
MAX
GEISS
RUA PROCOPIO FERREIRA
PRAGA A
RUA GACILDA YACONIS BECKER

AV. JOÃO FERREIRA
AV. ALBERTO GARCIA
RUA C
RUA B
RUA A

R. CACILDA Y. BECKER
RUA GACILDA YACONIS BECKER

ÁREA
FUNCIONAL
COM
POTENCIAL
DE RESERVA
ECOLÓGICA

AV. PROJETADA
LIMITE DA ÁREA URBANA DE OCUPAÇÃO INTENSIVA

COND.
RES.
CÁRRO

ESTRADA ANTONIO SEVERINO
ESTRADA ANTONIO SEVERINO
VILA ALEXANDRINA
RUA A
RUA B
RUA C
RUA D

VILA
RUA A
ALEXANDRINA

UTR 31 UTSI 19

UTP 01 UTSE 31

RES. 1138 / 86

2

OCUPAÇÃO INTENSIVA