



Fl. 29 R

RESOLUÇÃO Nº **1127** / **86**

ASSUNTO:

Alteração de traçado

HOMOLOGO


EM 21 DE maio DE 19 86


PREFEITO
Dr. Alceu Collares


O CONSELHO MUNICIPAL DO PLANO DIRETOR DE DESENVOLVIMENTO URBANO, EM SESSÃO REALIZADA NO DIA quatorze de maio de 1986 ----- face ao disposto nos artigos 36, 55 e 263 da Lei Complementar nº 43 de 21.07. 1979, aprova:

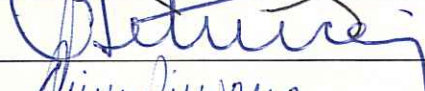
A inclusão no traçado viário do Primeiro Plano Diretor de Desenvolvimento Urbano de extensão do denominado prolongamento da Rua Joaquim Silveira até o imóvel da Construtora Sultepa S/A, numa extensão de 1.200 metros do alinhamento da Av. Sertório, extinção de parte da Área Funcional de Interesse Ambiental para fins de Parque Natural situada na UTSI 07, e supressão de áreas verde e de escola abrangidas pela Unidade Territorial Industrial 41, de acordo com o graficado na planta "2" anexa.

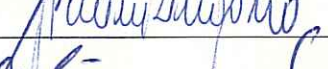
SUBMETO A HOMOLOGAÇÃO DO SENHOR PREFEITO



PRESIDENTE



Sara Bruner

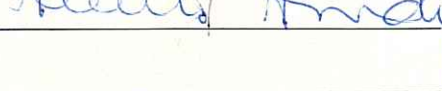

Maria



Antonio



Maria Luiza



Antonio

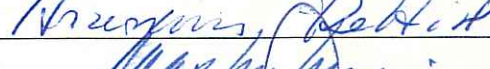

Dona Leide



Beate Andy



CONSELHEIRO RELATOR



Equivalência



Roberto



Roberto


Maria


Antonio


Antonio


Antonio


Antonio



Fl. 30 R

ASSUNTO:

Alteração de traçado


JUSTIFICATIVA

A inclusão do presente trecho de extensão do denominado prolongamento da Rua Joaquim Silveira no 1º PDDU objetiva a viabilidade de cadastramento do mesmo, oportunamente, traçado este motivado por pedido de reconhecimento de via pública através do expediente abaixo mencionado, no qual o interessado se compromete a doar o leito da mencionada via com o alargamento previsto de 28,00 metros, bem como do prolongamento projetado da Avenida Parque Industrial, com o encargo igualmente da pavimentação e urbanização das mesmas.

A área excluída da incidência da reserva de Parque Natural permite liberar os imóveis abrangidos por esta área territorial e possibilitar a compatibilização do regime urbanístico com o das áreas vizinhas, nos termos do art. 55, parágrafo 2º da Lei Complementar número 43/79.

A supressão das áreas destinadas a escola e verde, prevista na Unidade Territorial Industrial 41 da UTSI 07, fundamenta-se no fato da possível reserva destes equipamentos comunitários mediante projetos de parcelamento do solo em glebas existentes no local, sem incorrer na necessidade de desapropriação de propriedades particulares por parte do Município para tal finalidade.

Esta Resolução foi originada pelo processo nº 222955.2.



PRESIDENTE

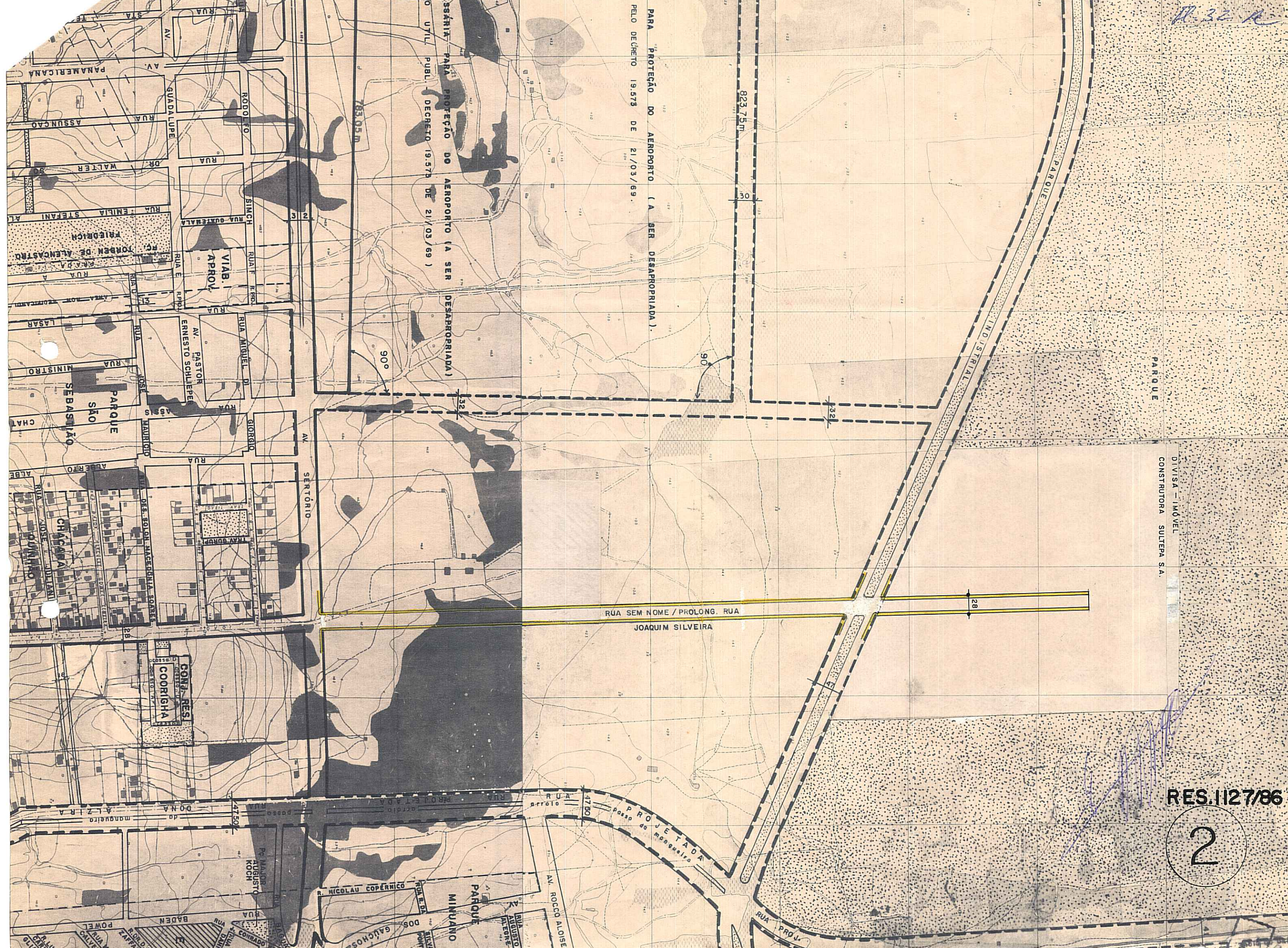


CONSELHEIRO RELATOR

H.32 A

PARA PROTEÇÃO DO AEROPORTO (A SER DESAPROPRIADA).
PELO DECRETO 19.573 DE 21/03/69.

ESSENCIAL PARA PROTEÇÃO DO AEROPORTO (A SER DESAPROPRIADA).
AO UTIL. PUBL. DECRETO 19.573 DE 21/03/69)



DIVISA - IMÓVEL
CONSTRUTORA SUTEPÁ S.A.

RUA SEM NOME / PROLONG. RUA
JOAQUIM SILVEIRA

RES.1127/86

2