



ASSUNTO:

Redução de área de escola

HOMOLOGO

EM 27 DE maio DE 1981

Guilherme Socias Villela

PREFEITO

Guilherme Socias Villela

O CONSELHO MUNICIPAL DO PLANO DIRETOR DE DESENVOLVIMENTO URBANO, EM SESSÃO REALIZADA NO DIA vinte e sete de maio ----- do ano de mil novecentos e oitenta e um, face ao disposto no artigo 263 da Lei Complementar nº 43 de 21.07.1979, aprova:

A redução da reserva de área de escola prevista na Rua 17 de Junho, cujo traçado resultante consta configurado na cópia "2" anexa.

Porto Alegre, 27 de maio de 1981

[Handwritten signatures of council members]

PRESIDENTE

[Handwritten signature]

[Handwritten signature]

[Handwritten signature]

[Handwritten signature]

[Handwritten signature]

[Handwritten signature]

[Handwritten signature]

[Handwritten signature]

[Handwritten signature]

[Handwritten signature]

[Handwritten signature]

CONSELHEIRO RELATOR

[Handwritten signature]

[Handwritten signature]

[Handwritten signature]

[Handwritten signature]

[Handwritten signature]

[Handwritten signature]

[Handwritten signature]

[Handwritten signature]



ASSUNTO:

Redução de área de escola


JUSTIFICATIVA

A construção de Unidade de Ensino Informal não compete ao Município.

Considerando ainda o comprometimento com aprovação de projeto no imóvel nº 847 da Rua 17 de Junho, é reduzida a área de escola prevista pelo LOPDDU, com a supressão da área destinada a mencionada unidade de ensino, permanecendo a área restante reservada à escola de 1º grau.

Esta Resolução foi originada pelo processo nº 84376/79.

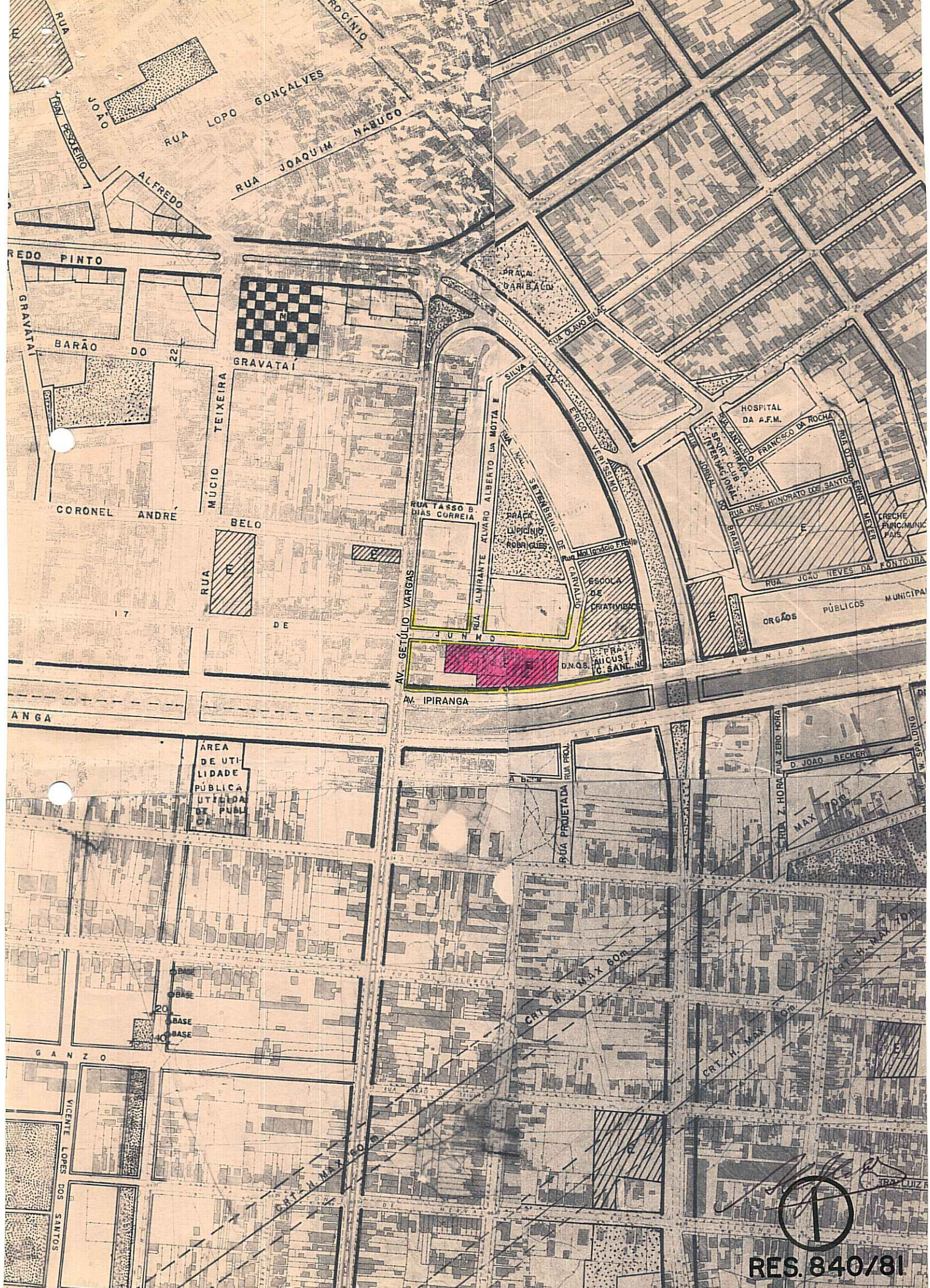
Porto Alegre, 27 de maio de 1981.



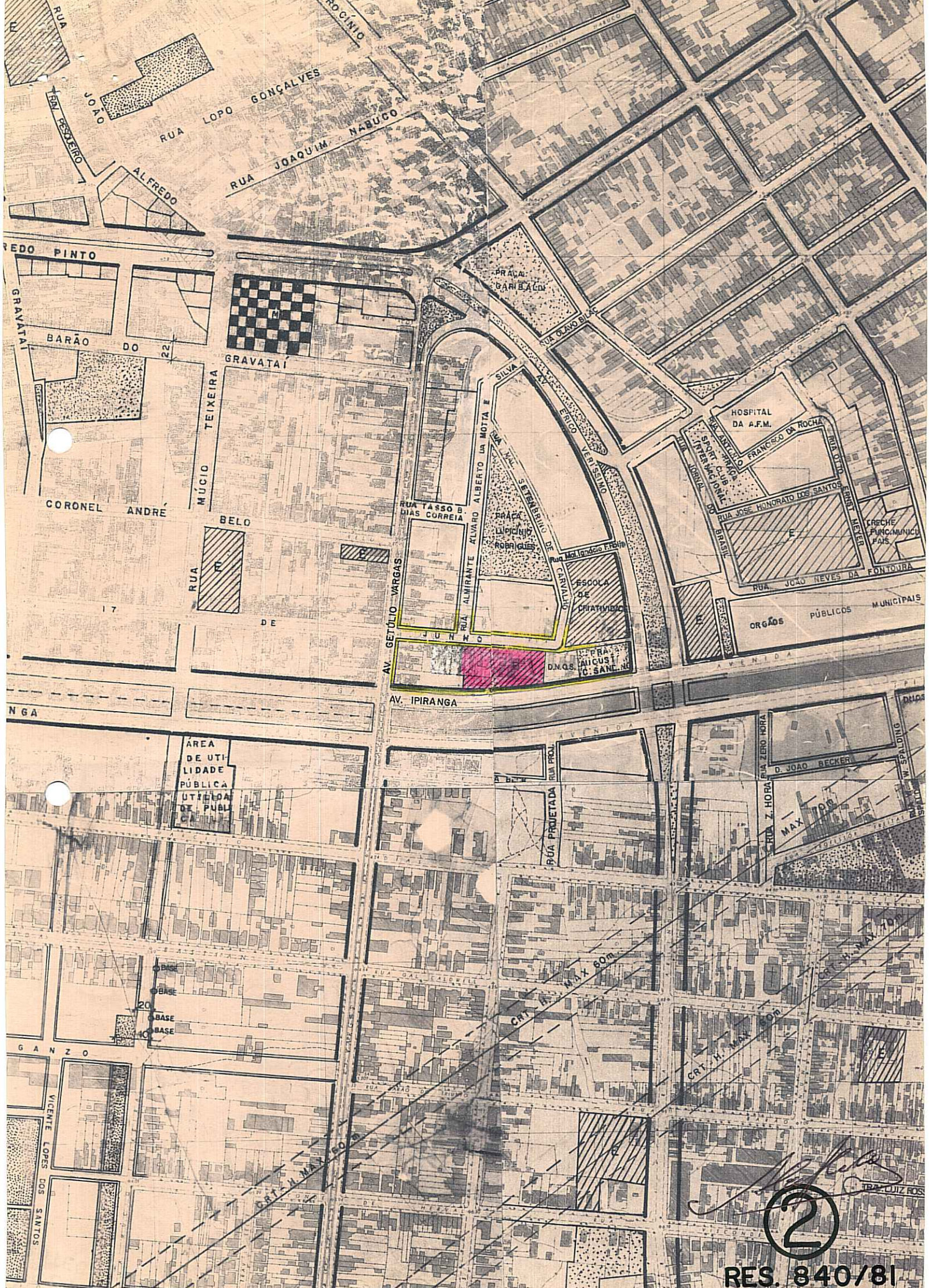
PRESIDENTE



CONSELHEIRO RELATOR



RES. 840/81



RUA
FARI DESEJERO
JOÃO
RUA LOPO GONÇALVES

ALFREDO

REDO PINTO

GRAVATAÍ
BARÃO DO

22

CORONEL ANDRÉ

17

DE

NGA

ÁREA DE UTILIDADE PÚBLICA UTILIDADE PÚBLICA

BASE
20
BASE
10

GANZO

VICENTE LOPES DOS SANTOS

CRUZ H. MAX. 80m

CRUZ H. MAX. 80m

CRUZ H. MAX. 80m

CRUZ H. MAX. 80m

CRUZ H. MAX. 80m

FRANCISCO

RUA LOPO GONÇALVES

RUA JOAQUIM NABUCCO

GRAVATAÍ

22

MÚCIO TEIXEIRA

BELO

RUA TÁRSO B. DIAS CORREIA

RUA ALMIRANTE ALVARO ALBERTO DA MOTA E SILVA

AV. GETÚLIO VARGAS

AV. IPIRANGA

ÁREA DE UTILIDADE PÚBLICA UTILIDADE PÚBLICA

RUA GALILEU

RUA GALILEU

RUA GALILEU

RUA GALILEU

RUA GALILEU

RUA GALILEU

RUA GALILEU

RUA GALILEU

PRACA BARBELO

RUA OLAVO SILVA

PRACA LUPICINIO ROBRIGUES

RUA MARCELO FRONZONI

RUA MARCELO FRONZONI

RUA MARCELO FRONZONI

RUA MARCELO FRONZONI

RUA MARCELO FRONZONI

RUA MARCELO FRONZONI

RUA MARCELO FRONZONI

RUA MARCELO FRONZONI

RUA MARCELO FRONZONI

RUA MARCELO FRONZONI

RUA MARCELO FRONZONI

RUA MARCELO FRONZONI

RUA MARCELO FRONZONI

RUA MARCELO FRONZONI

RUA MARCELO FRONZONI

RUA MARCELO FRONZONI

RUA MARCELO FRONZONI

HOSPITAL DA A.F.M.

SPORT CLUB

RUA JOSE HONORATO DOS SANTOS

RUA JOSE HONORATO DOS SANTOS

RUA JOSE HONORATO DOS SANTOS

RUA JOSE HONORATO DOS SANTOS

RUA JOSE HONORATO DOS SANTOS

RUA JOSE HONORATO DOS SANTOS

RUA JOSE HONORATO DOS SANTOS

RUA JOSE HONORATO DOS SANTOS

RUA JOSE HONORATO DOS SANTOS

RUA JOSE HONORATO DOS SANTOS

RUA JOSE HONORATO DOS SANTOS

RUA JOSE HONORATO DOS SANTOS

RUA JOSE HONORATO DOS SANTOS

RUA JOSE HONORATO DOS SANTOS

RUA JOSE HONORATO DOS SANTOS

RUA JOSE HONORATO DOS SANTOS

RUA JOSE HONORATO DOS SANTOS

RUA JOSE HONORATO DOS SANTOS

ORGÃOS PÚBLICOS MUNICIPAIS

RUA JOÃO NEVES DA FONSECA

RUA JOÃO NEVES DA FONSECA

RUA JOÃO NEVES DA FONSECA

RUA JOÃO NEVES DA FONSECA

RUA JOÃO NEVES DA FONSECA

RUA JOÃO NEVES DA FONSECA

RUA JOÃO NEVES DA FONSECA

RUA JOÃO NEVES DA FONSECA

RUA JOÃO NEVES DA FONSECA

RUA JOÃO NEVES DA FONSECA

RUA JOÃO NEVES DA FONSECA

RUA JOÃO NEVES DA FONSECA

RUA JOÃO NEVES DA FONSECA

RUA JOÃO NEVES DA FONSECA

RUA JOÃO NEVES DA FONSECA

RUA JOÃO NEVES DA FONSECA

RUA JOÃO NEVES DA FONSECA

RUA JOÃO NEVES DA FONSECA

RUA JOÃO NEVES DA FONSECA

[Handwritten signature]
RES. 840/81