



PREFEITURA MUNICIPAL DE PORTO ALEGRE

RESOLUÇÃO Nº 677/78 ✓

ASSUNTO: Definição de zoneamento de uso.

HOMOLOGO

Em


Guilherme Socias Villela

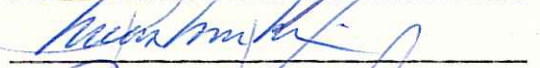
Prefeito

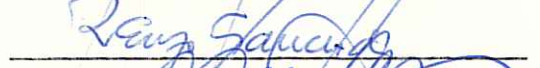
O CONSELHO MUNICIPAL DO PLANO DIRETOR, em sessão realizada aos quatorze dias do mês de junho do ano de mil novecentos e setenta e oito (14.06.78), face o disposto no artigo 83 da Lei 2330 de 29.12.1961 , aprova:


A extensão dos zoneamentos de uso ZC5 e ZI 2 (Zona Comercial 5 e Zona Industrial 2) ao imóvel da esquina da Avenida Sertório e Rua Augusto Severo, junto à área do Aeroporto Salgado Filho, de acordo com o graficado na cópia "2" anexa.


Porto Alegre, 14 de junho de 1978











































PREFEITURA MUNICIPAL DE PORTO ALEGRE

RESOLUÇÃO Nº 677/78


ASSUNTO: Definição de zoneamento de uso.

J U S T I F I C A T I V A

Considerada a alteração de traçado determinada pela Resolução nº 655/78 que eliminou o complexo viário em rôtula previsto na esquina da Avenida Sertório com a Rua Augusto Severo, são estabelecidos para a área em questão os zoneamentos de uso ZC5 e ZI 2, consequência da extensão dos zoneamentos próximos.

A presente Resolução foi originada através do Processo Interno nº 101/78 (alinhamento nº 1708/78).

Porto Alegre, 14 de junho de 1978



PRESIDENTE DO CMPD

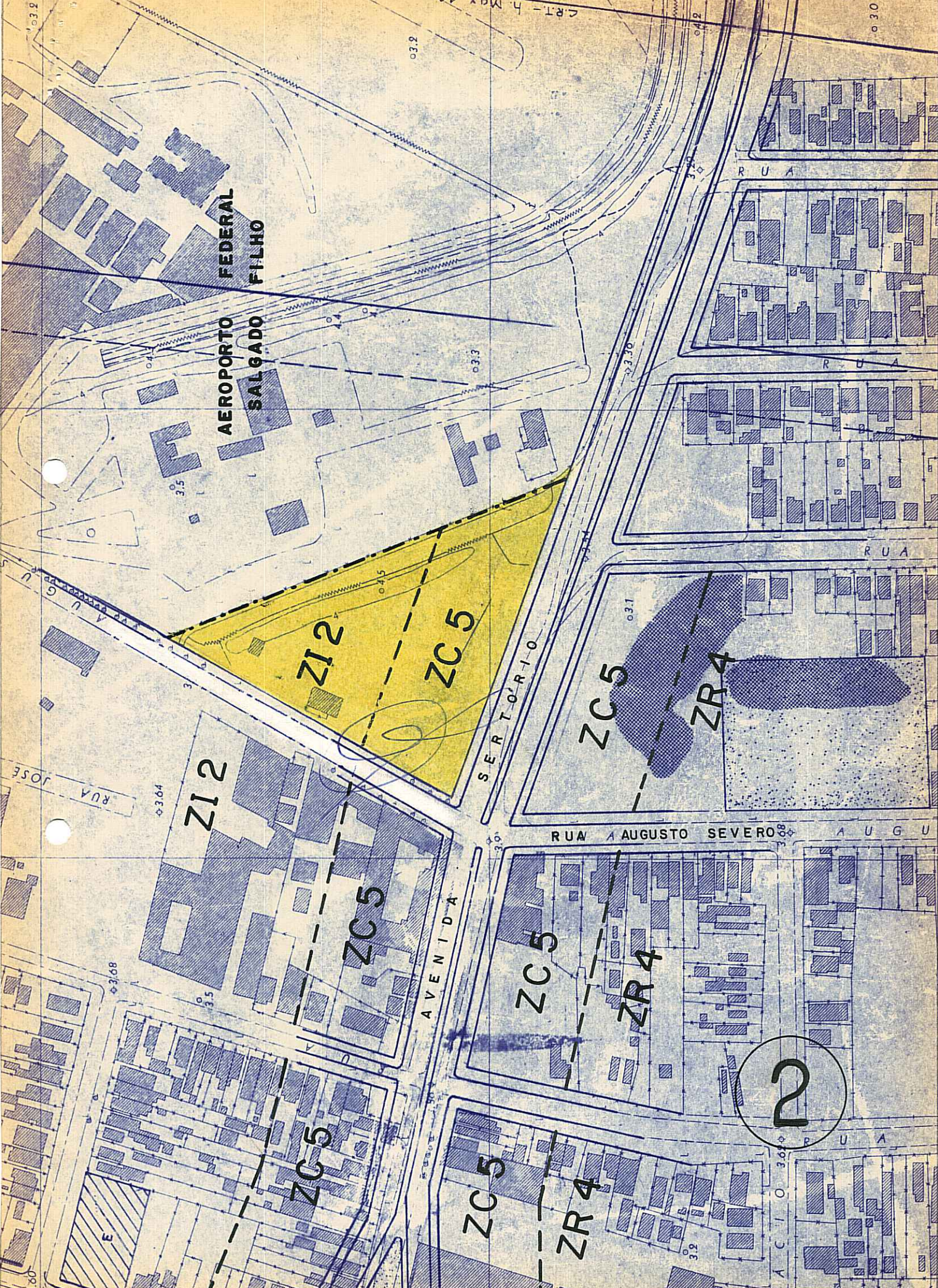


CONSELHEIRO RELATOR

•
•
•

C.R.T. - h. Max 40m.

AEROPORTO FEDERAL SALGADO FILHO



2