



PREFEITURA MUNICIPAL DE PORTO ALEGRE

RESOLUÇÃO Nº 643/78

ASSUNTO: Inclusão de traçado viário e áreas verdes.

J U S T I F I C A T I V A

O traçado proposto pelo DEMHAB para o loteamento Vila Santo Agostinho é constituído pelo prolongamento e inclusão das ruas B e C, cuja complementação será efetivada pelos empreendimentos vizinhos.

O percentual correspondente a área de escola reverteu no presente caso em área verde, por tratar-se de loteamento industrial.

A Rua "A" complementa o posicionamento em lotes já transacionados.

Esta Resolução foi originada pelo processo nº 92.945/76.

Porto Alegre, 12 de JANEIRO de 1978

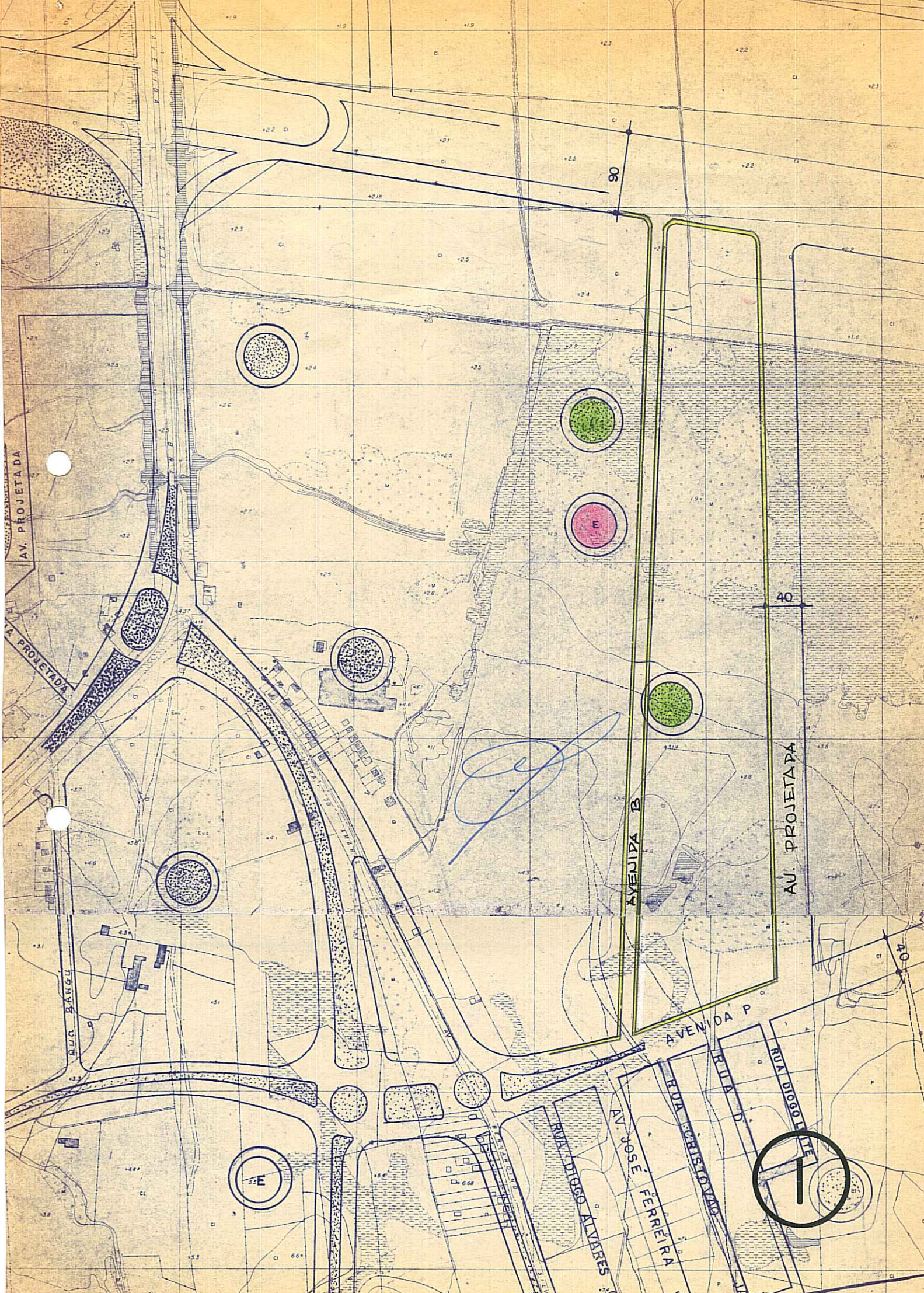
^{ANEXO}
AO E.U. 02.219482.1



PRESIDENTE DO CMPD



CONSELHEIRO RELATOR



AV. PROJETADA

AV. PROJETADA

RUA BANGU

AVENIDA B

AV. PROJETADA

AVENIDA P

RUA ALVARÉS COELHO

RUA FERREIRA JARDIM

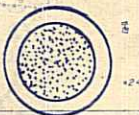
RUA DOTTLE

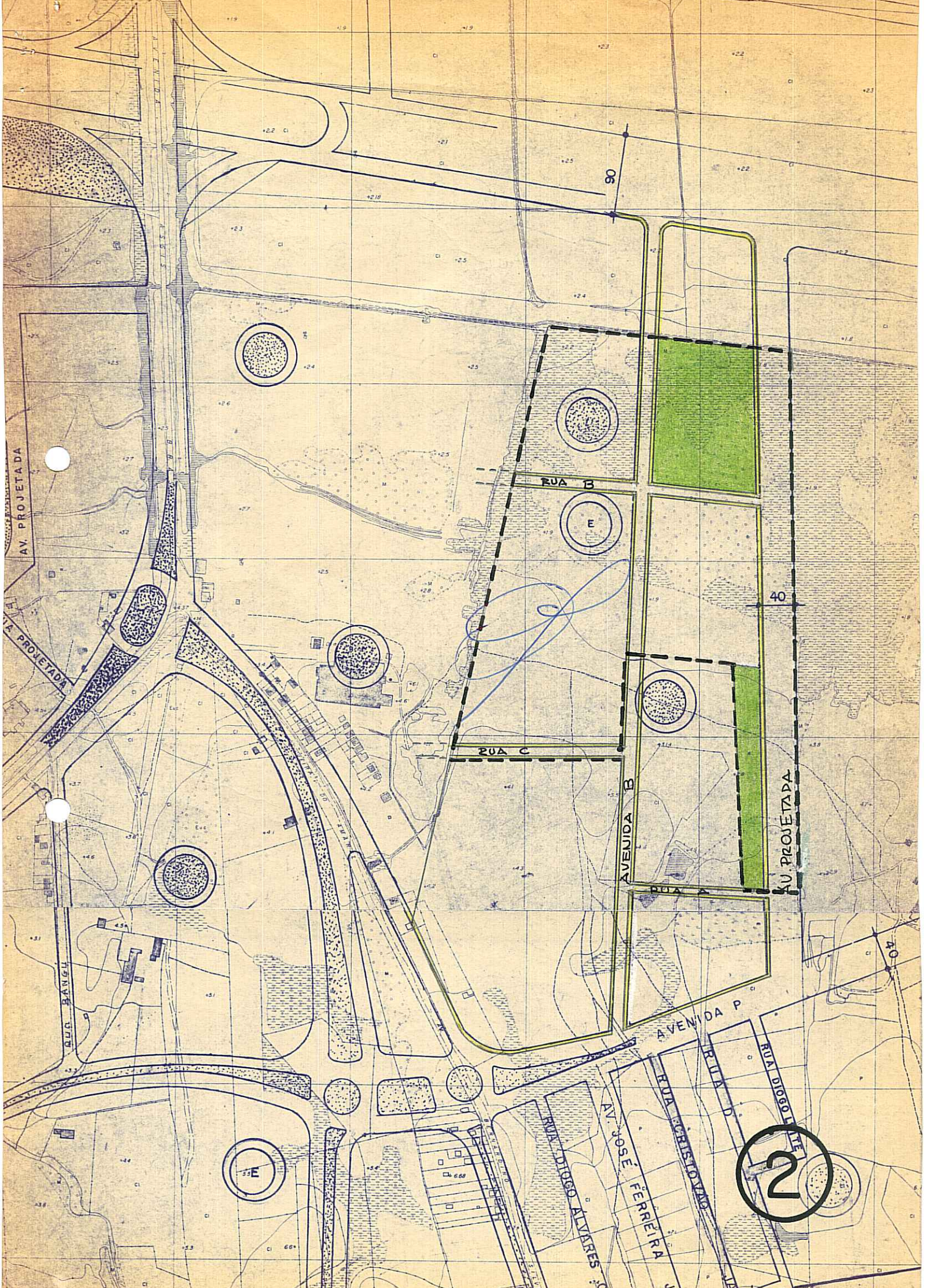
RUA CRISTÓVÃO

90

40

40





AV. PROJETADA

RUA PROJETADA

RUA BANGLU

RUA B

RUA C

AVENIDA B

AV. PROJETADA

AVENIDA P

RUA DIAGO ALVARES

AV. JOSÉ FERREIRA

RUA FERRETOLO

RUA D'ALMEIDA

RUA DE ALMEIDA

2