



PREFEITURA MUNICIPAL DE PORTO ALEGRE

RESOLUÇÃO Nº 573/76

ASSUNTO: Alteração de traçado viário

HOMOLOGO

Em 21.9.76

Guilherme
Guilherme Socias Villela
Prefeito

O CONSELHO MUNICIPAL DO PLANO DIRETOR,
em sessão realizada aos quinze dias do mês de setembro
ano de mil novecentos e setenta e seis (15.09.76),
face o disposto no artigo 83 da Lei 2330 de 29.12.
1961, aprova:

O prolongamento da Rua prevista pelo
Plano Diretor no trecho compreendido entre a Rua
Guatemala e o prolongamento previsto da Rua Lasar
Segall.

Porto Alegre, 15 de setembro de 1976

Guilherme
Antônio
Machado
Supervisor
Supervisor
Supervisor
Supervisor
Supervisor
Supervisor
Supervisor
Supervisor
Supervisor



PREFEITURA MUNICIPAL DE PORTO ALEGRE


RESOLUÇÃO Nº 573/76

ASSUNTO: Alteração de traçado viário

J U S T I F I C A T I V A

O prolongamento proposto para a Rua em causa prevista pelo Plano Diretor, objetiva propiciar uma via auxiliar, paralela à Av. Sertório, no caso desde a Rua Filipinas (prolongamento) até a rua Joaquim Silveira, recurso este que sob aspecto viário é recomendável, considerado os benefícios que representam, tal solução ao escoamento de tráfego urbano. Esta Resolução foi originada através do processo interno nº 343/76 - alinhamento ' 3657/76.

Porto Alegre, 15 de setembro de 1976



PRESIDENTE DO CMPD



CONSELHEIRO RELATOR

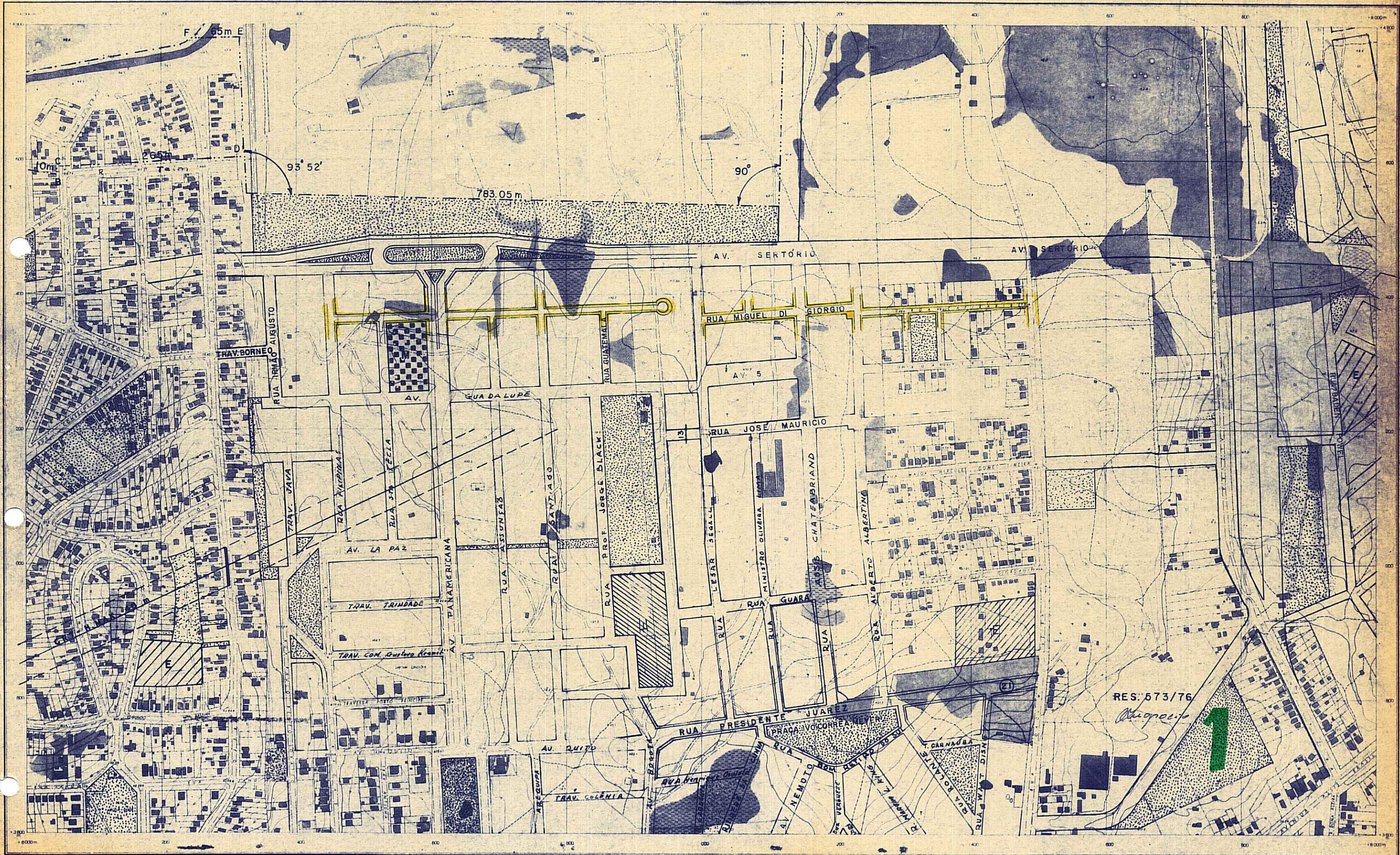
MUNICÍPIO DE PÔRTO ALEGRE

LEVANTAMENTO AEROFOTOGRAMÉTRICO
EXECUTADO PARA A PREFEITURA MUNICIPAL DE PÔRTO ALEGRE
NA GESTÃO DO PREFEITO LEONEL BRIZOLA

SCALA: 1:5000

FÔLHA 56

FOTOGRAFIAS TOMADAS EM 1956



RES. 573/76

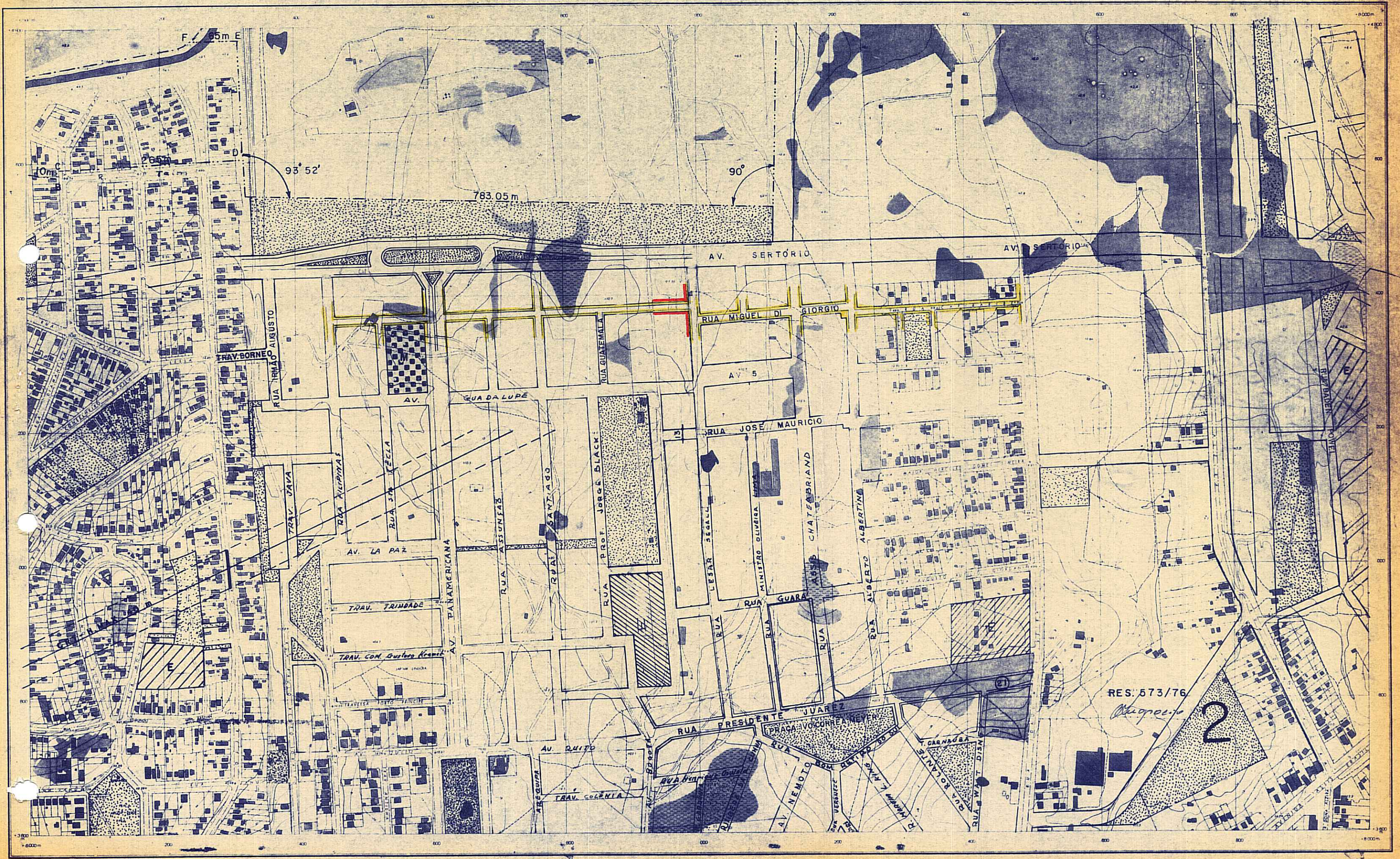


MUNICÍPIO DE PÔRTO ALEGRE

LEVANTAMENTO AEROFOTOGRAMÉTRICO
 EXECUTADO PARA A PREFEITURA MUNICIPAL DE PÔRTO ALEGRE
 NA GESTÃO DO PREFEITO LEONEL BRIZOLA
as FOTOGRAFIAS TOMADAS EM 1956

ESCALA: 1:5000

FÔLHA 56



RES. 573/76

Mauro

2