



PREFEITURA MUNICIPAL DE PORTO ALEGRE



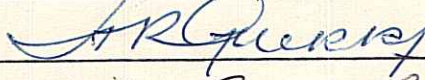
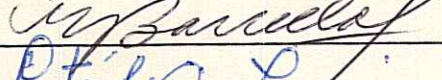

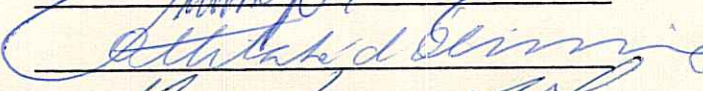


RESOLUÇÃO Nº 485/75

ASSUNTO: Modificação de traçado viário.

O CONSELHO MUNICIPAL DO PLANO DIRETOR, em sessão realizada aos sete dias do mes de maio do ano de mil novecentos e setenta e cinco (7-5-1975), face ao disposto no Artigo 83 da Lei 2330 de 29/12/61, aprova:

- a) a modificação de traçado do " Cul de Sac " situado no prolongamento da Rua Silveiro Souto, posicionando-o junto a divisa do imóvel do Hospital Espirita;
- b) a liberação de parte do referido imóvel, atingido por área reservada para escola;
- c) o deslocamento da linha que limita a Expansão Urbana, coincidindo com a divisa de fundos do imóvel, conforme elementos graficados na planta anexa nº2.

Porto Alegre, 7 de maio de 1975

*Homologado
Municipal
13/5/75*



PREFEITURA MUNICIPAL DE PORTO ALEGRE

RESOLUÇÃO Nº 85/75

ASSUNTO: Modificação de traçado.

J U S T I F I C A T I V A

As modificações de traçado viário propostas, tem por objetivo liberar o imóvel pertencente ao Hospital Espirita, nos pontos atingidos pela Extensão "D" ' do Plano Diretor (área para escola, " Cul de Sac " e limite de Expansão Urbana), evitando desapropriações' desnecessárias sem contudo prejudicar o traçado geral da zona. Tudo de conformidade com planta anexa nº "2".

→
Porto Alegre, *7 de maio* de 1975

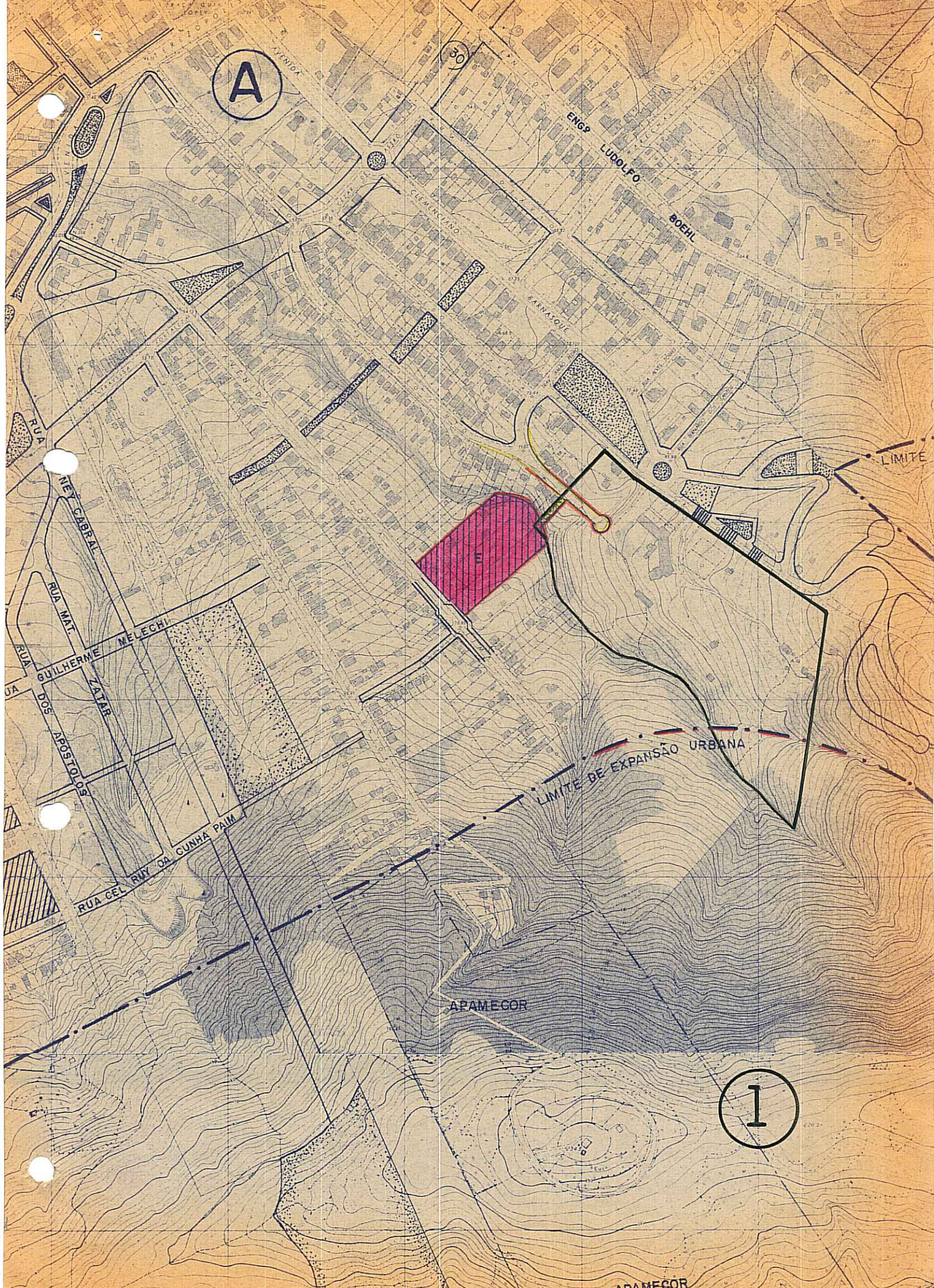
PRESIDENTE DO CMPD

CONSELHEIRO RELATOR

MB: _

A

30



LIMITE

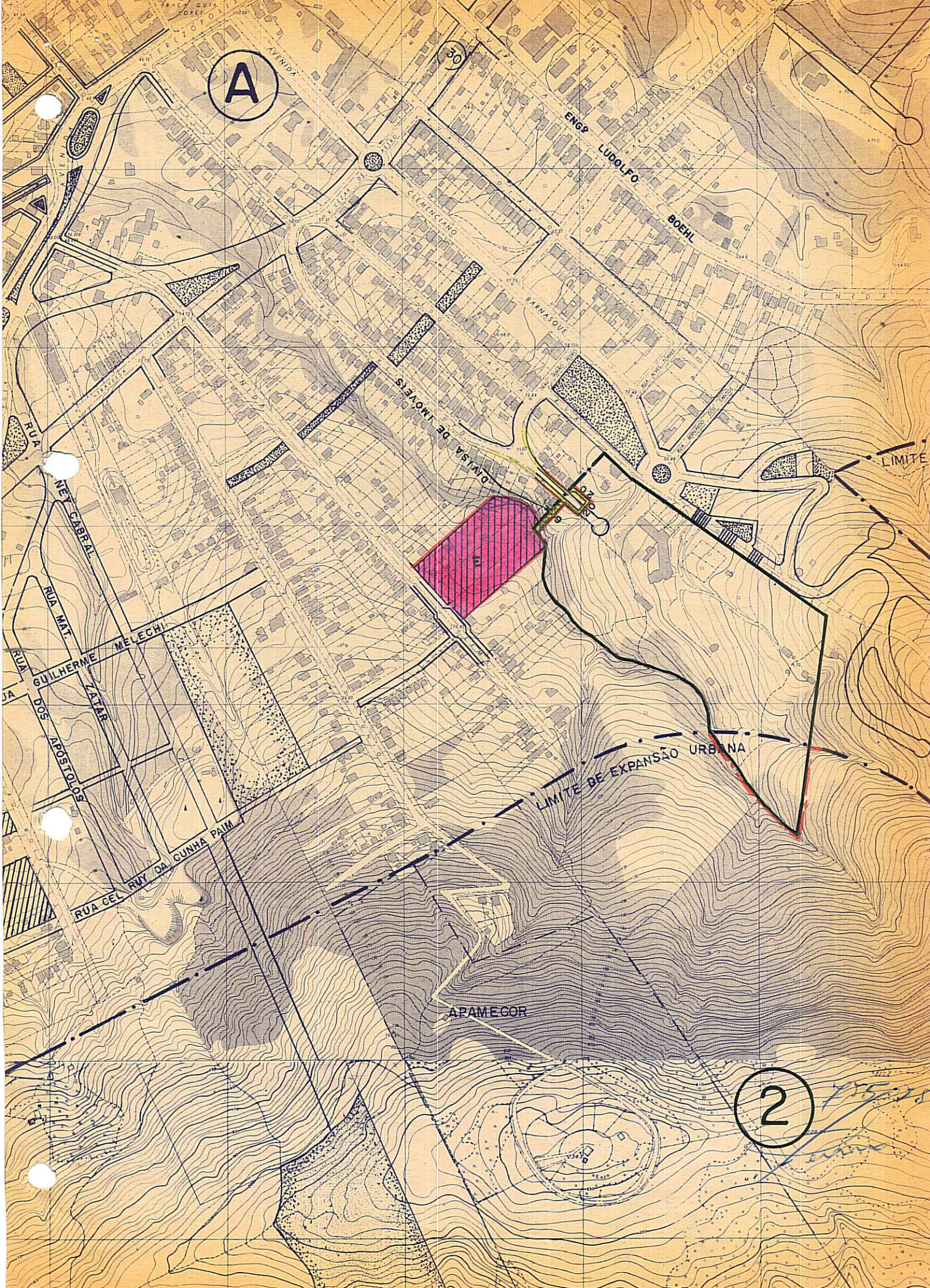
LIMITE DE EXPANSÃO URBANA

APAMECOR

1

APAMECOR

A



2

APAMEGOR