



PREFEITURA MUNICIPAL DE PÓRTO ALEGRE

RESOLUÇÃO Nº 468/74

ASSUNTO: Alteração de traçado viário.

Heusologo

11/12/74

O CONSELHO MUNICIPAL DO PLANO DIRETOR, em sessão realizada aos quatro dias do mês de Dezembro do ano de mil novecentos e setenta e quatro (1974), face o disposto no Artigo 83 da Lei 2330 de 29/12/1961, aprova:

É alterado o traçado do Plano Diretor no trecho de logradouro público correspondente a Praça Marquesa de Sevigné delimitada pelas Rua Cel. Genuino e Rua Gen. Lima e Silva tudo de conformidade com planta anexa nº "2".

Porto Alegre, *4 de dezembro* de 1974

Antônio Carlos
Américo
Petúlio
Antônio
Tomás
Américo
Odete
Regina
Antônio
Antônio
Flávio Almeida



PREFEITURA MUNICIPAL DE PÓRTO ALEGRE


RESOLUÇÃO Nº 468/74.

ASSUNTO: Alteração de traçado viário.

J U S T I F I C A T I V A

Face a pouca exigência de tráfego de veículos no trecho da Rua Lima e Silva junto a Praça Marquesa de Sevigné, a presente alteração propõe aumentar a área da referida praça, agregando a esta a caixa carroçável da Rua Lima e Silva que lhe é fronteira, constante cópia 'nº "2" anexa. Tal solução além de destinar um aproveitamento mais satisfatório àquele logradouro contribuirá para melhorar seu aspecto paisagístico e urbano.

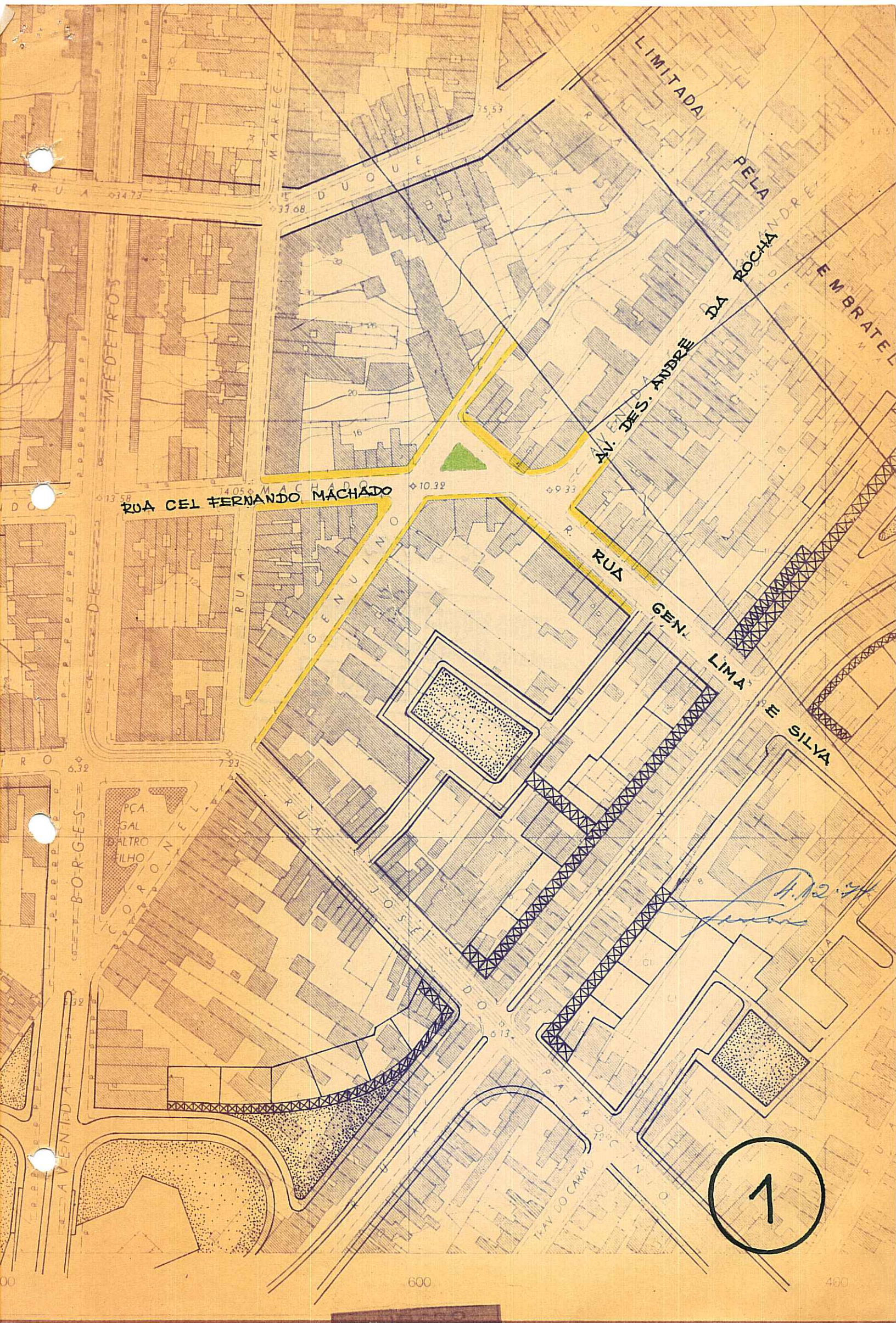
Porto Alegre, *4 de dezembro* de 1974



PRESIDENTE DO C.M.P.D.



CONSELHEIRO RELATOR



RUA CEL FERNANDO MACHADO

RUA MACHADO

RUA GENUINO

RUA

GEN. LIMA

GEN. SILVA

AV. DES. ANDRÉ DA ROCHA

RUA LIMITADA

RUA PELA ANDRÉ

RUA EM BRATEL

RUA GAL ALTRO FILHO

RUA DE

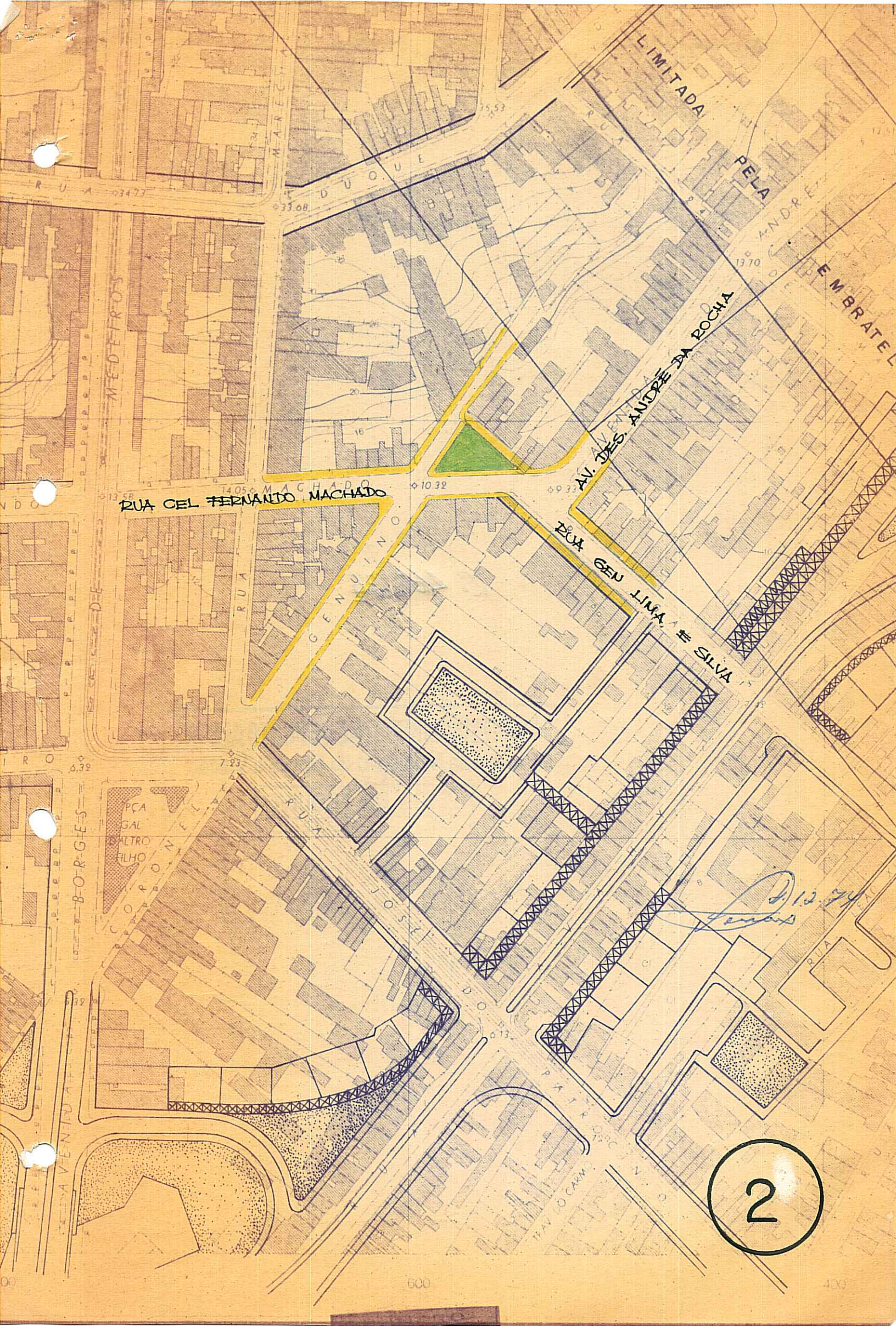
RUA DO CAMILO

1

4.12.74
[Signature]

600

400



RUA CEL FERNANDO MACHADO

AV. JES. ANDRÉ DA ROCHA

RUA GEN LINA E SILVA

2

Handwritten signature and date: 2.12.74