



PREFEITURA MUNICIPAL DE PÓRTO ALEGRE
CONSELHO DO PLANO DIRETOR

RESOLUÇÃO Nº 291/70






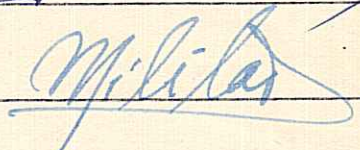


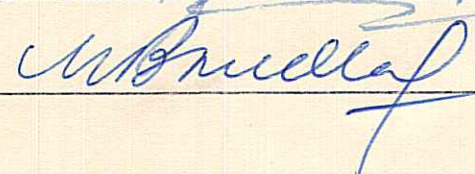
ASSUNTO: AMPLIAÇÃO DE ÁREA RESERVADA PARA VERDE PÚBLICO

Stavros J.
22/4/70

O CONSELHO DO PLANO DIRETOR, em sessão realizada aos dezoito dias do mês de fevereiro do ano de mil novecentos e setenta (18.2.70), face ao dispôsto no artigo 83 da Lei 2330 de 29.12.1961, resolve:

É ampliada a área destinada a verde público, situada no quateirão compreendido entre as ruas Ramiro Barcelos, Castro Alves, Felipe Camarão e Vasco da Gama, com inclusão de área junto ao acesso da rua Vasco da Gama, conforme planta anexa nº 2.

Porto Alegre, 18 de fevereiro de 1970.

| | |
|---|--|
|  |  |
|  |  |
|  |  |
|  | |
|  | |
|  | |



PREFEITURA MUNICIPAL DE PORTO ALEGRE
CONSELHO DO PLANO DIRETOR

RESOLUÇÃO Nº 291/70 ✓

ASSUNTO: AMPLIAÇÃO DE ÁREA RESERVADA PARA VERDE PÚBLICO

J U S T I F I C A T I V A

O Plano Diretor prevê uma área verde no interior do quarteirão formado pelas ruas Ramiro Barcelos, Castro Alves, Felipe Camarão e Vasco da Gama, conforme consta na planta anexa nº 1.

É proposta a ampliação da área verde prevista, pela inclusão dos imóveis onde se encontram os prédios de nº 290, 296, 306 e 314 da rua Vasco da Gama, tendo em vista:

- a necessidade de áreas de recreação infantil face a densidade demográfica desta zona residencial,
- a melhor conformação da área verde prevista pelo acesso mais franco à mesma,
- atingir imóveis com prédios de construção antiga e de valor relativo pequeno,
- a indicação feita pela Divisão de Parques e Jardins no processo nº 42.934/69.

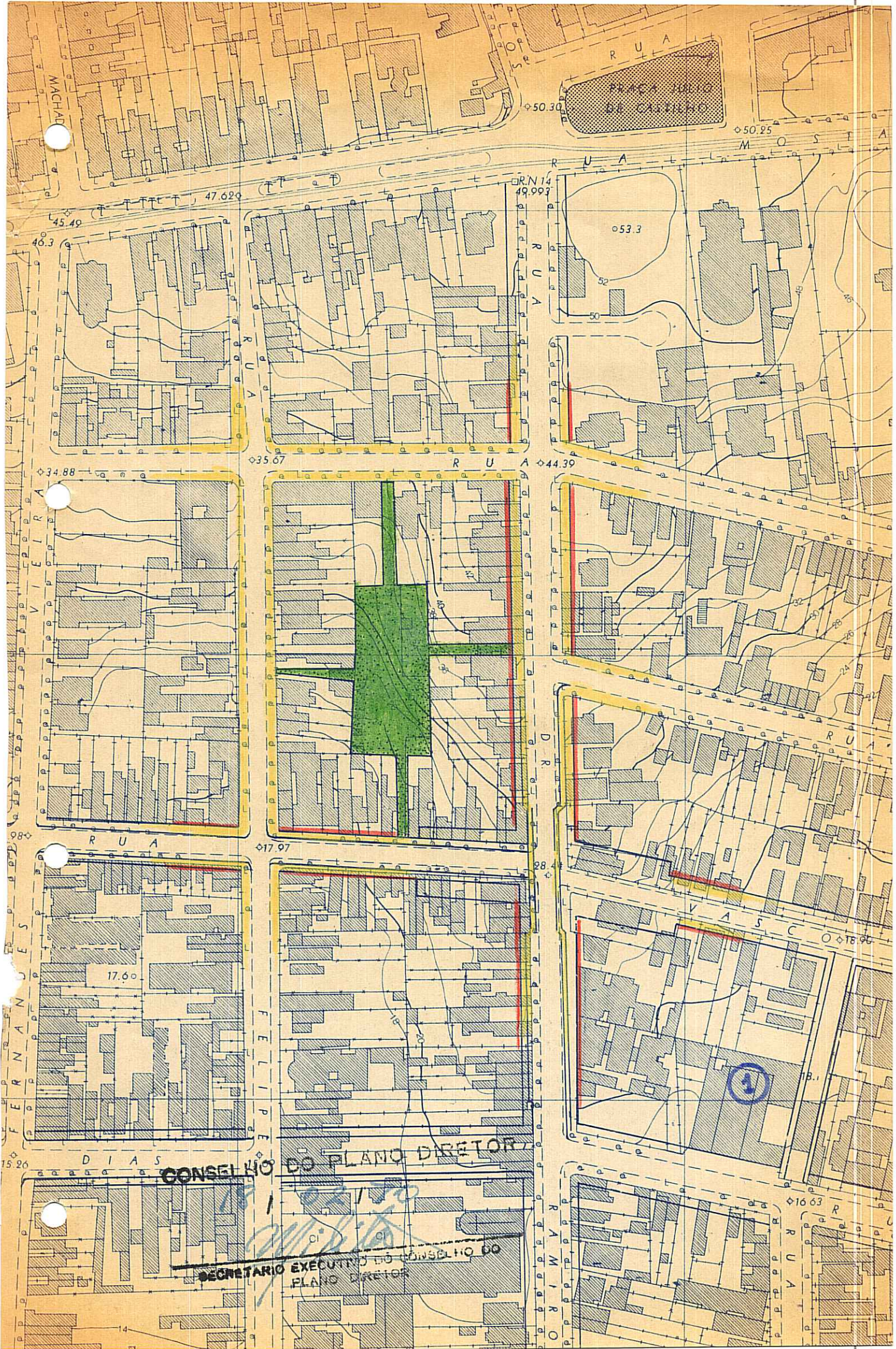
Porto Alegre, 18 de fevereiro de 1970.



PRESIDENTE DO C.P.D.



SECRETÁRIO EXECUTIVO



PRACA DOMINGOS DE CASTILHO

CONSELHO DO PLANO DIRETOR

SECRETARIO EXECUTIVO DO CONSELHO DO PLANO DIRETOR

1

MACHADO

RUA

MOS

RUA

RUA

RUA

RUA

RUA

RUA

RUA

RUA

DIAS

RUA

RUA

RUA

RUA

RUA

RUA

RUA

45.49

46.3

34.88

98

15.26

47.62

35.67

17.97

DIR. N 14
49.007

53.3

44.39

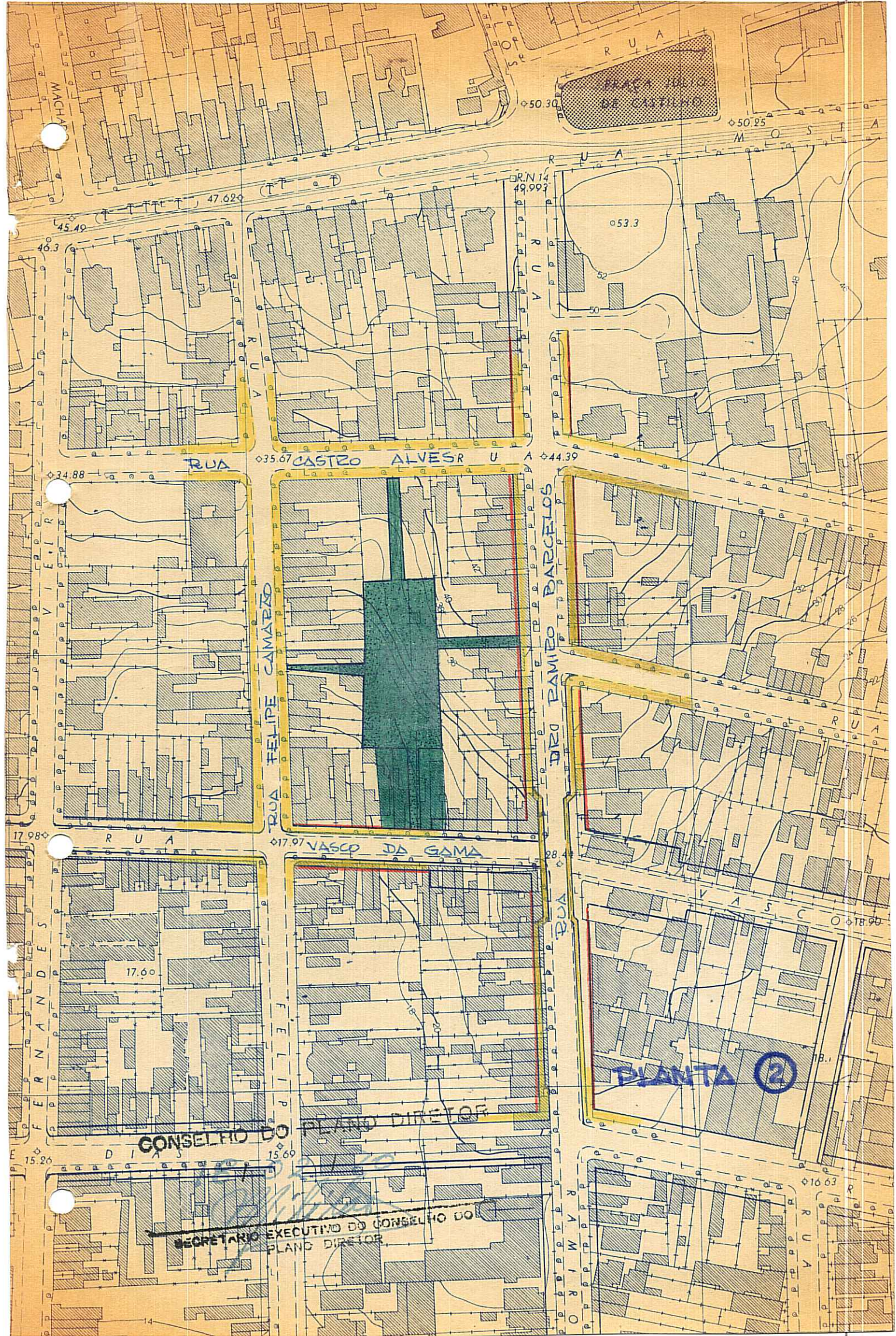
28.4

18.96

16.63

17.60

18.1



PRACA ILDO DE CASTILHO

RUA CASTRO ALVES

RUA FELIPE CAMARÃO

RUA DR. RAMIRO BARCELLOS

RUA VASCO DA GAMA

PLANTA (2)

CONSELHO DO

PLANO DIRETOR

SECRETARIO EXECUTIVO DO CONSELHO DO PLANO DIRETOR