



PREFEITURA MUNICIPAL DE PÔRTO ALEGRE
CONSELHO DO PLANO DIRETOR

RESOLUÇÃO Nº 288/70 ✓

ASSUNTO: Modificação de Traçado

Comelo go.






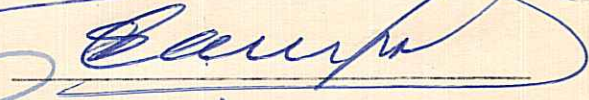




30/3/70

h. am.

O Conselho do Plano Diretor, em sessão realizada aos vinte e cinco dias do mês de março do ano de mil novecentos e setenta (25/3/1970), face ao dispôsto no artigo 83 da Lei 2330, de 29/12/61, resolve:

É modificado o traçado do Plano Diretor na área compreendida pelo cruzamento da rua Dom Pedro II e rua Cristóvão Colombo, conforme o constante da planta anexa nº 2.

Pôrto Alegre, 25 de março de 1970.



PREFEITURA MUNICIPAL DE PÓRTO ALEGRE
CONSELHO DO PLANO DIRETOR

RESOLUÇÃO Nº 288/70 ✓

ASSUNTO: Modificação de Traçado

J U S T I F I C A T I V A

Com o propósito de oferecer melhores condições de escoamento do tráfego local, no cruzamento entre uma Av. Perimetral (Rua Dom Pedro II) com uma radial (Rua Cristóvão-Colombo), a solução em desnível se apresenta a mais viável, ao considerarmos a topografia existente e as desapropriações não muito onerosas para a Municipalidade. Outrossim, atentando para a importância destas duas artérias, interligando bairros de grande densidade populacional, ocasiona considerável demanda de veículos neste ponto.

Com a simples passagem em desnível conforme configurado em planta anexa nº 2 o fluxo ficaria assegurado-contínuo.

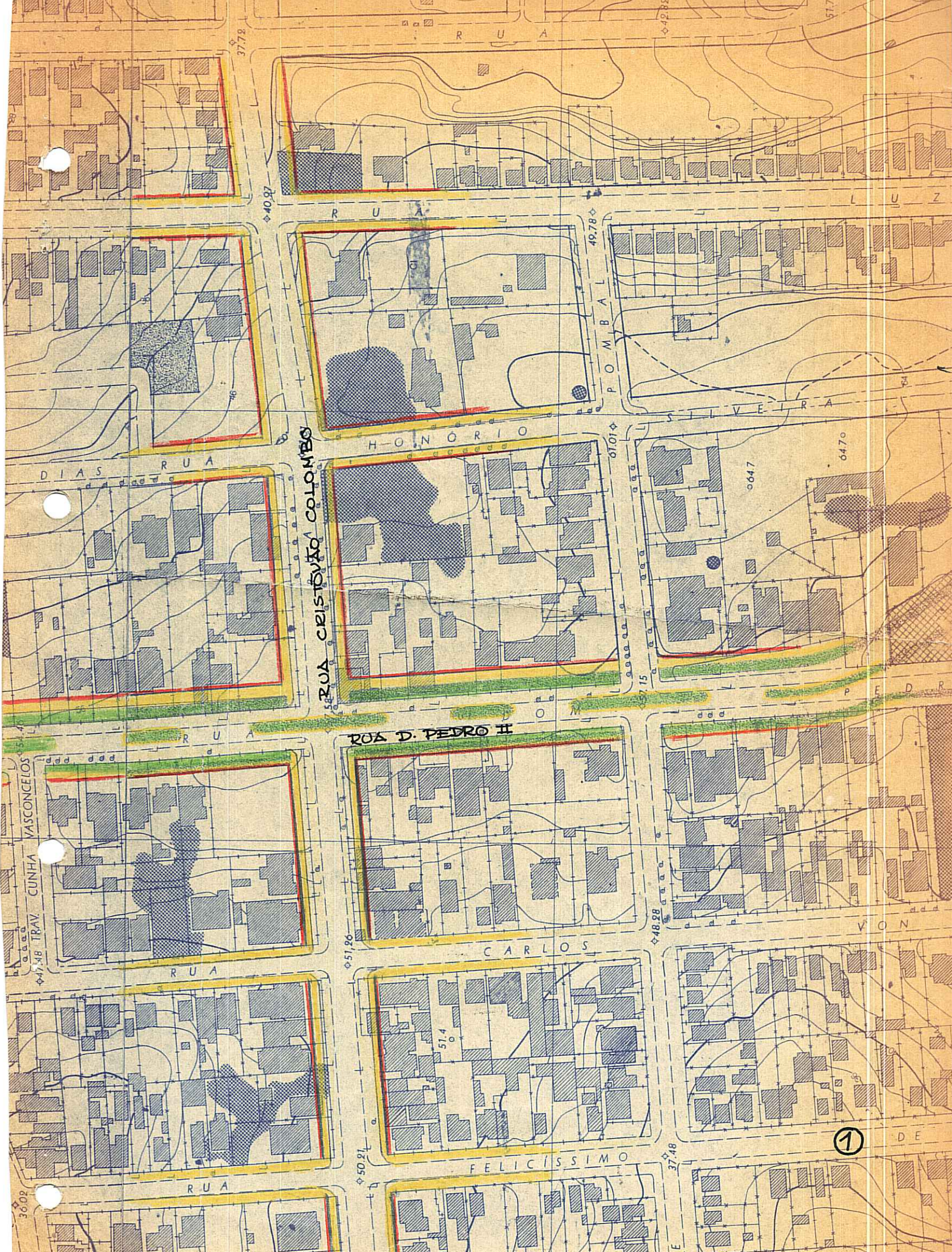
Pôrto Alegre, 25 de março de 1970.



Presidente do C.P.D.



Secretário Executivo



RUA CRISTÓVÃO COLOMBO

RUA D. PEDRO II

RUA HONÓRIO

RUA CARLOS

RUA FELICÍSSIMO

RUA DIAS

1



2