



PREFEITURA MUNICIPAL DE PÓRTO ALEGRE

CONSELHO DO PLANO DIRETOR

RESOLUÇÃO Nº 244/68 ✓

ASSUNTO: Inclusão de rua no traçado do Plano Diretor.

Homologação.
24/12/68
[Signature]
Prefeito

O CONSELHO DO PLANO DIRETOR, em sessão realizada aos dois dias do mês de dezembro do ano de mil novecentos e sessenta e oito (2/12/1.968), face ao disposto no artigo 83, da Lei nº 2.330 de 29 de dezembro de 1.961, resolve:

É incluído no traçado do Plano Diretor o trecho de ligação entre as ruas Alberto Silva e Amaragi, conforme o constante da planta anexa nº 2.

PÓRTO ALEGRE, 2 DE DEZEMBRO DE 1.968

[Signature]
[Signature]

[Signature]
Milita

[Signature]

[Signature]
[Signature]

[Signature]



PREFEITURA MUNICIPAL DE PÔRTO ALEGRE
CONSELHO DO PLANO DIRETOR

RESOLUÇÃO Nº 244/68


ASSUNTO: Inclusão de rua no traçado do Plano Diretor.

J U S T I F I C A T I V A


A presente proposição visa incluir no sistema viário do Plano Diretor esta ligação, com o intuito de diminuir a distância dêste quarteirão, favorecendo assim o acesso entre a rua Alberto Silva e a rua Amaragi.

As desapropriações de imóveis serão mínimas não onerando muito a obra, em razão de coincidir a maior parte com terrenos baldios. A inclusão desta artéria no traçado do Plano Diretor é solicitada pelo processo nº 40554/68.

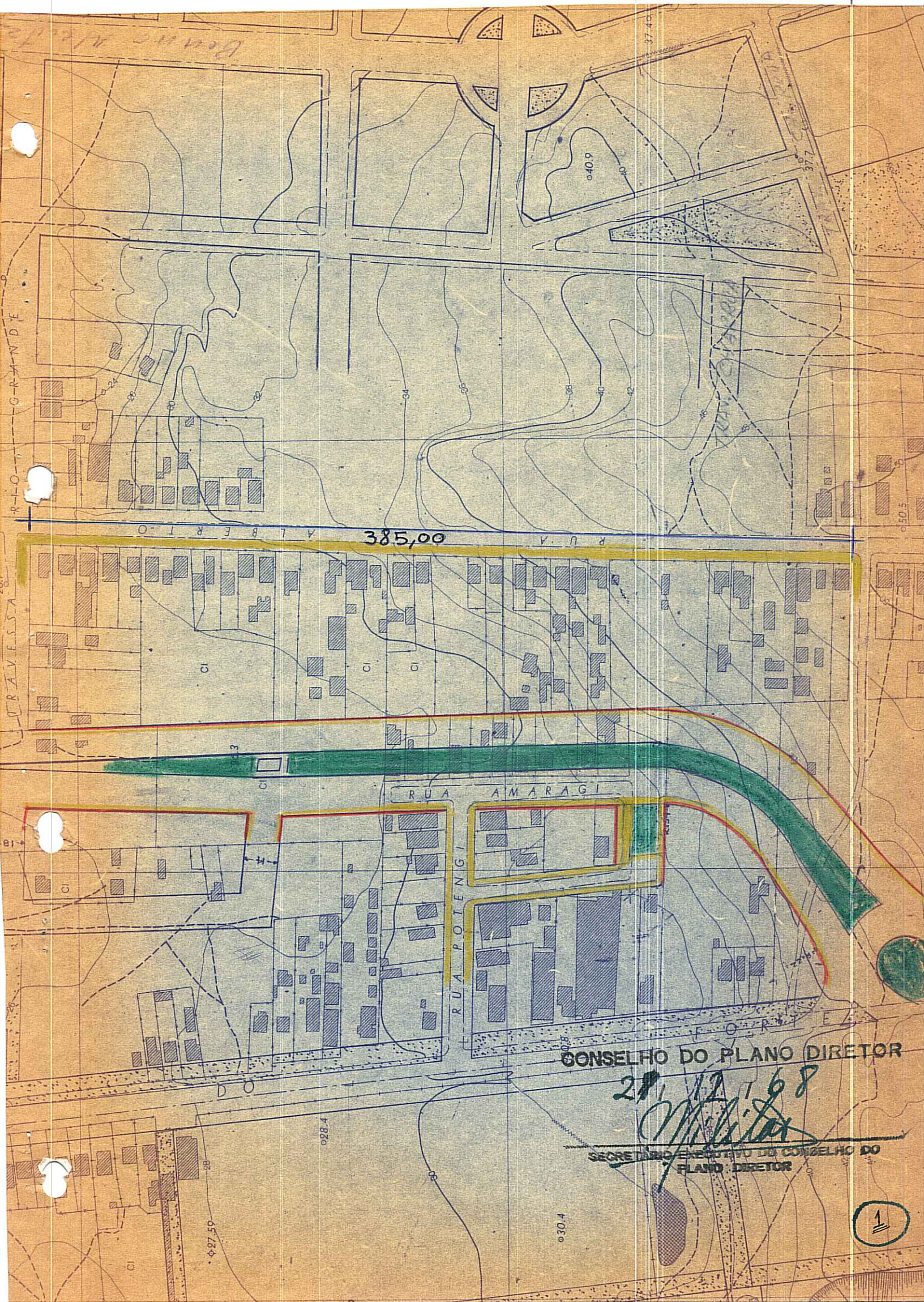
PÔRTO ALEGRE, 2 DE DEZEMBRO DE 1.968



Presidente do C.P.D.



Secretário Executivo



Bairro Alentejo

RUA GRANDE

RUA VESPA

385,00

RUA AMARAGI

RUA POTENGI

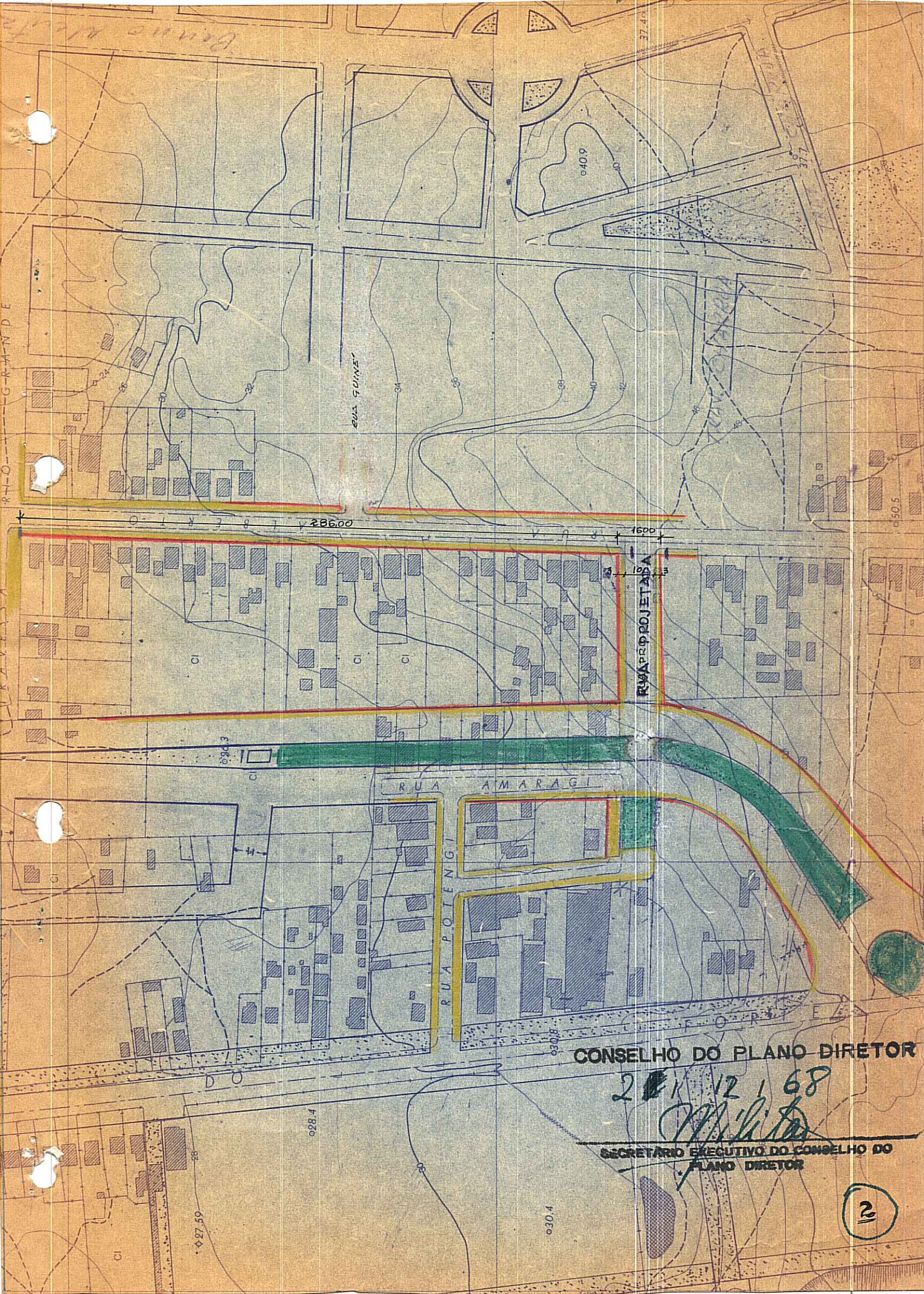
CONSELHO DO PLANO DIRETOR

20/12/68

[Handwritten Signature]

SECRETÁRIO EXECUTIVO DO CONSELHO DO PLANO DIRETOR

1



RIO GRANDI

RUA GUINÉS

RUA AMARAGI

RUA POTENGI

RUA PROJETADA

CONSELHO DO PLANO DIRETOR

21/12/68

Milita

SECRETÁRIO EXECUTIVO DO CONSELHO DO PLANO DIRETOR

2