



PREFEITURA MUNICIPAL DE PORTO ALEGRE
CONSELHO DO PLANO DIRETOR

RESOLUÇÃO Nº 189/66 ✓

ASSUNTO: Modificação de traçado,

20/8/66
Tratado
Tratado

O CONSELHO DO PLANO DIRETOR, em sessão realizada aos *veinte e quatro* dias do mês de Agosto do ano de 1966, face ao disposto no artigo 83 da Lei nº 2330 de 29 de dezembro de 1.961, resolve:

É modificado o traçado do Plano Diretor na 1ª Avenida Perimetral (Planta anexa nº 1), configurando-se o novo traçado a planta anexa nº 2.

Porto Alegre, 24 de Agosto de 1966.-

Roberto de Figueiredo
Procurador Municipal
Raúl
Almirante
Procurador
Rafael



PREFEITURA MUNICIPAL DE PORTO ALEGRE
CONSELHO DO PLANO DIRETOR

RESOLUÇÃO Nº 189/66

ASSUNTO: Modificação de traçado.


J U S T I F I C A T I V A

Tem sua razão de ser, a modificação do traçado proposto nas plantas do Plano Diretor; 1ª Avenida Perimetral (Planta anexa nº 1); considerando-se que seria necessária, uma vez mantida àquela configuração, a demolição de três prédios de apartamentos situados à rua José do Patrocínio, todos em bom estado de conservação e com várias economias.

A manutenção daqueles prédios, pouco modifica a extensão da área reloteável e em nada influi no percurso da av. projetada. Por outro lado, considerando-se a necessidade de áreas para estacionamento de veículos, próximas a avenida, inexistentes naquele trecho, é justificável a previsão de um edifício-garage no extremo da rua projetada em Cul de Sac. Um edifício para tal finalidade permitirá um maior número de veículos estacionados, além de desobrigar o Município da desapropriação de área específica para tal fim, ou então poderá reçarci-lo sob a forma de área reloteada posta a venda.

O novo traçado proposto, configura-se a planta anexa nº 2.

Porto Alegre, 24 de Agosto de 1.966.-



Presidente do CPD



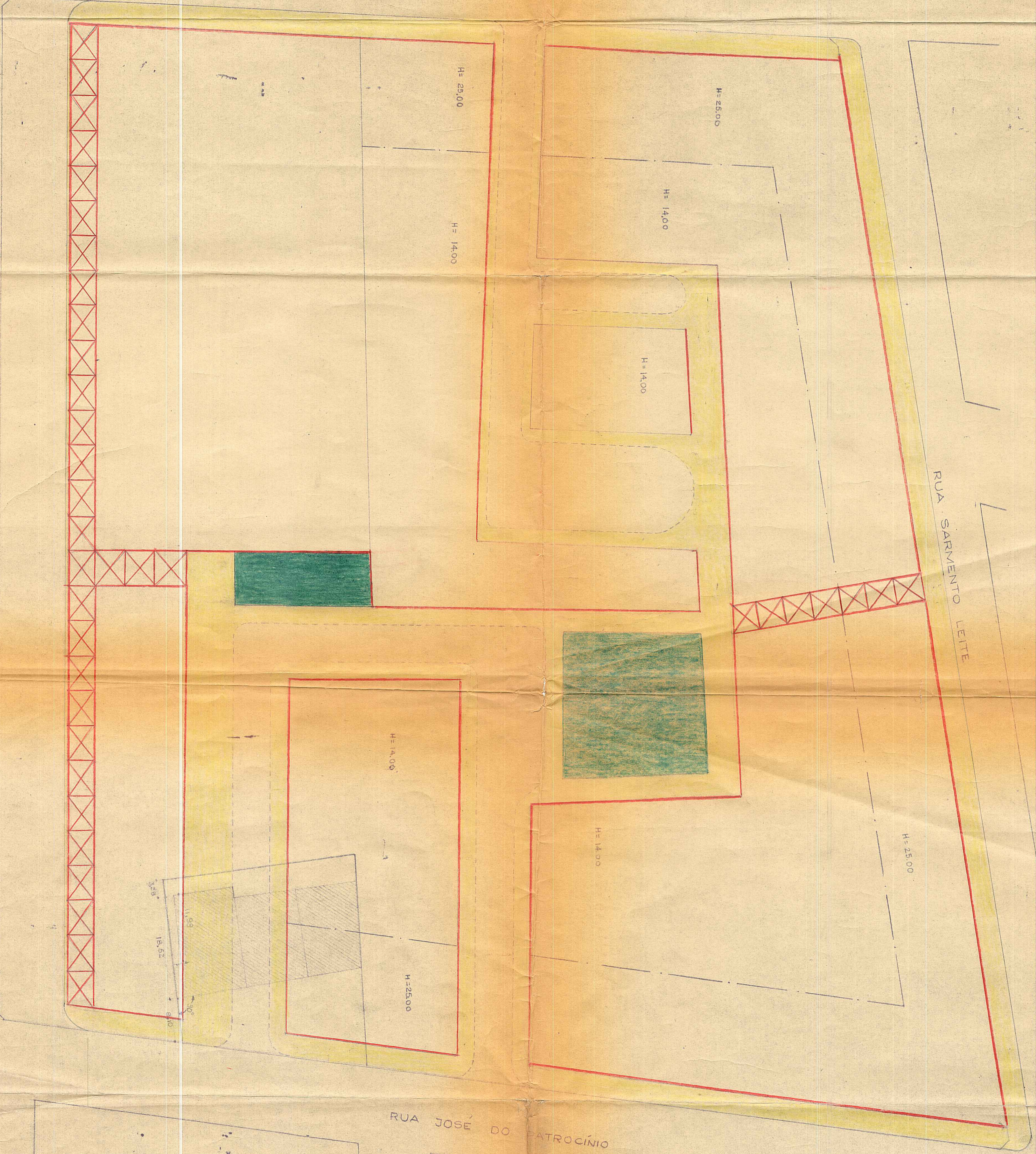
Secretário Executivo

RUA LIMA E SILVA

RUA AVAI

RUA SARMENTO LEITE

RUA JOSÉ DO PATROCÍNIO




P.M.P.A. - DIVISÃO DE URBANISMO - S.M. D.V.

DESENHOS DE REFERÊNCIA

1

AVULSÃO



REVISÕES
 DESINHADO
 CONFERIDO
 APROVADO

Des. APROV. DATA

PLANTA BAIXA 1:400

ESCA

SEÇÃO

RESPONSÁVEL
 CHEFE
 DIRETOR
 SECRETÁRIO

PROCESSO Nº

D.V.

RUA LIMA E SILVA

H = 25,00

H = 14,00

H = 25,00

RUA LEÃO XIII

RUA SARMENTO LENTE

RUA AVAI


GARAGEM
H = 14,00

H = 25,00

RUA JOSÉ DO PATROCÍNIO

2

PM2A-DIVISÃO DE URBANISMO-S.M.O.V.
Desenhado por: *[assinatura]*



REVISÃO DESENHADO APROVADO
DESENHADO POR: *[assinatura]*
APROVADO POR: *[assinatura]*

PLANTA BAIXA

H = 4,00

seção
RESPONSÁVEL
CLIENTE
DIRETOR
SECRETÁRIO

D.U.