



PREFEITURA MUNICIPAL DE PÔRTO ALEGRE
CONSELHO DO PLANO DIRETOR

RESOLUÇÃO Nº 159/65

ASSUNTO: Modificação de traçado.

De acôrd. em face
de parecer. em 8/5/65
Renato

O CONSELHO DO PLANO DIRETOR, em sessão reali-
zada aos quinta e seis dias do mês de abril de 1965, face ao
dispôsto no art. 83 da Lei nº 2330/61 e os projetos aprova-
dos pelo Decreto nº 2872 de 27/8/64, resolve:

É modificado o traçado dos limites da área
verde constante do Plano Diretor, situada no quarteirão for-
mado pela Avenida Assis Brasil, Estrada do Forte, rua Po-
tengí e rua projetada (Rua "A" de Vila Crescêncio), de a-
côrdo com as anotações constantes das plantas anexas.

PORTO ALEGRE, 28 de abril de 1.965.

<u>Antonio de Jesus</u>	<u>Luiz Salgueiro</u>
<u>Antonio de Jesus</u>	<u>W. J. Carvalho de Sá</u>
<u>J. J. Gandin</u>	<u>Renato</u>
<u>Antonio de Jesus</u>	<u>Militar</u>



PREFEITURA MUNICIPAL DE PÓRTO ALEGRE
CONSELHO DO PLANO DIRETOR

RESOLUÇÃO Nº 159/65 ✓

ASSUNTO: Modificação de traçado.

J U S T I F I C A T I V A

Os projetos relativos à extensão "A" do Plano Diretor aprovados pelo Decreto nº 2872/64, foram reproduzidos em levantamento aerofotogramétrico na escala de 1:5000, Com a execução dos detalhes destes projetos em escala de 1:2000 verificou-se que a área verde prevista entre a rua "A" do loteamento "Vila Crescêncio" e a Estrada do Forte en contra-se deslocada de sua posição constante do loteamento- aprovado, de modo a abranger também 1 lote de terreno do loteamento. A fim de corrigir esta anotação evitando assim a desapropriação deste lote de terreno, é aprovada a presente modificação de traçado, reservando-se para área verde apenas aquela constante do loteamento aprovado.

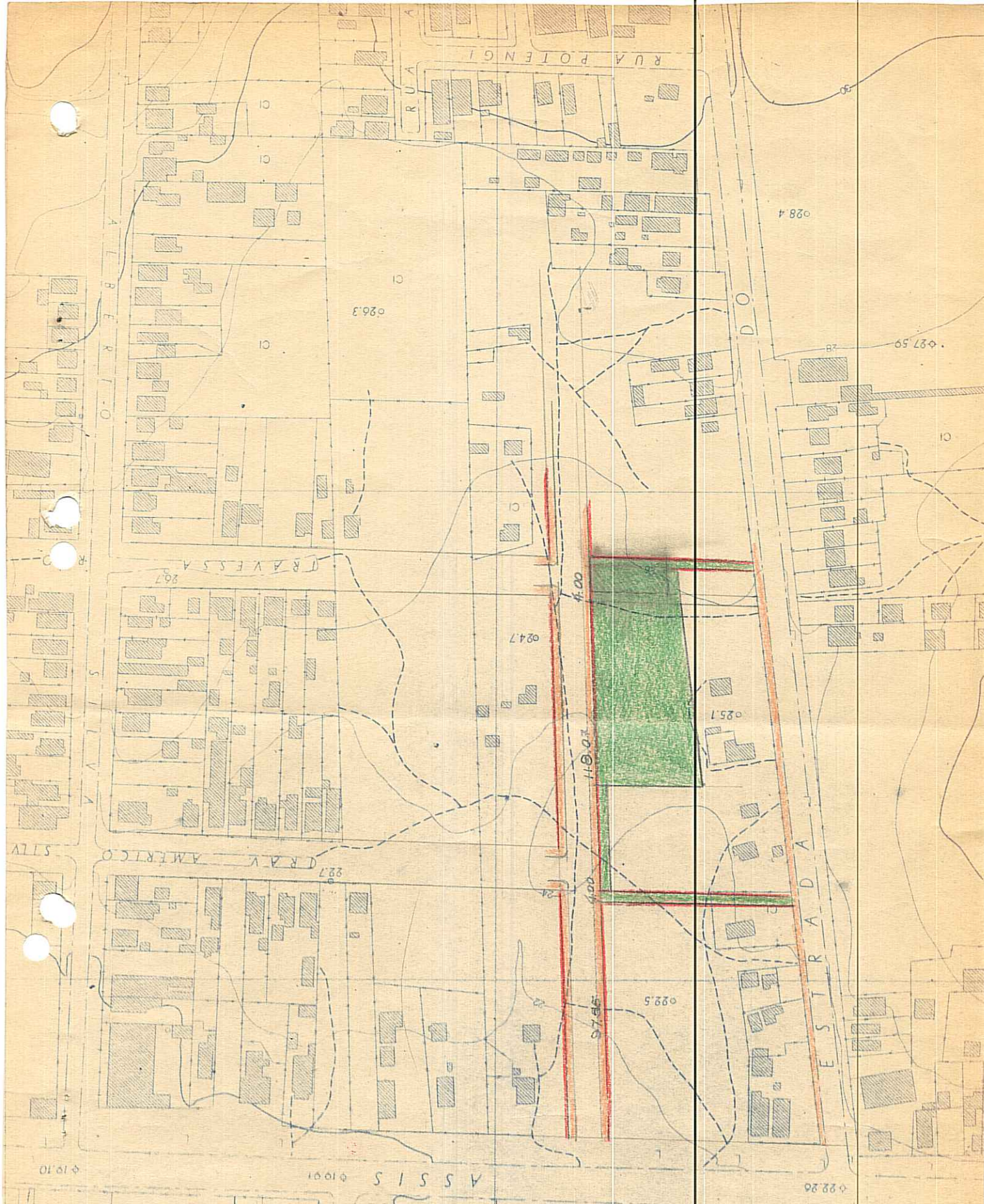
PÓRTO ALEGRE, 28 de abril de 1.965.



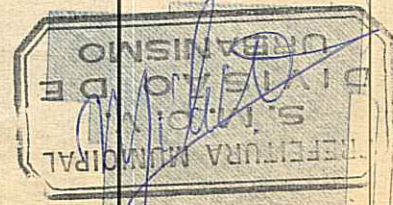
Presidente do C.P.D.

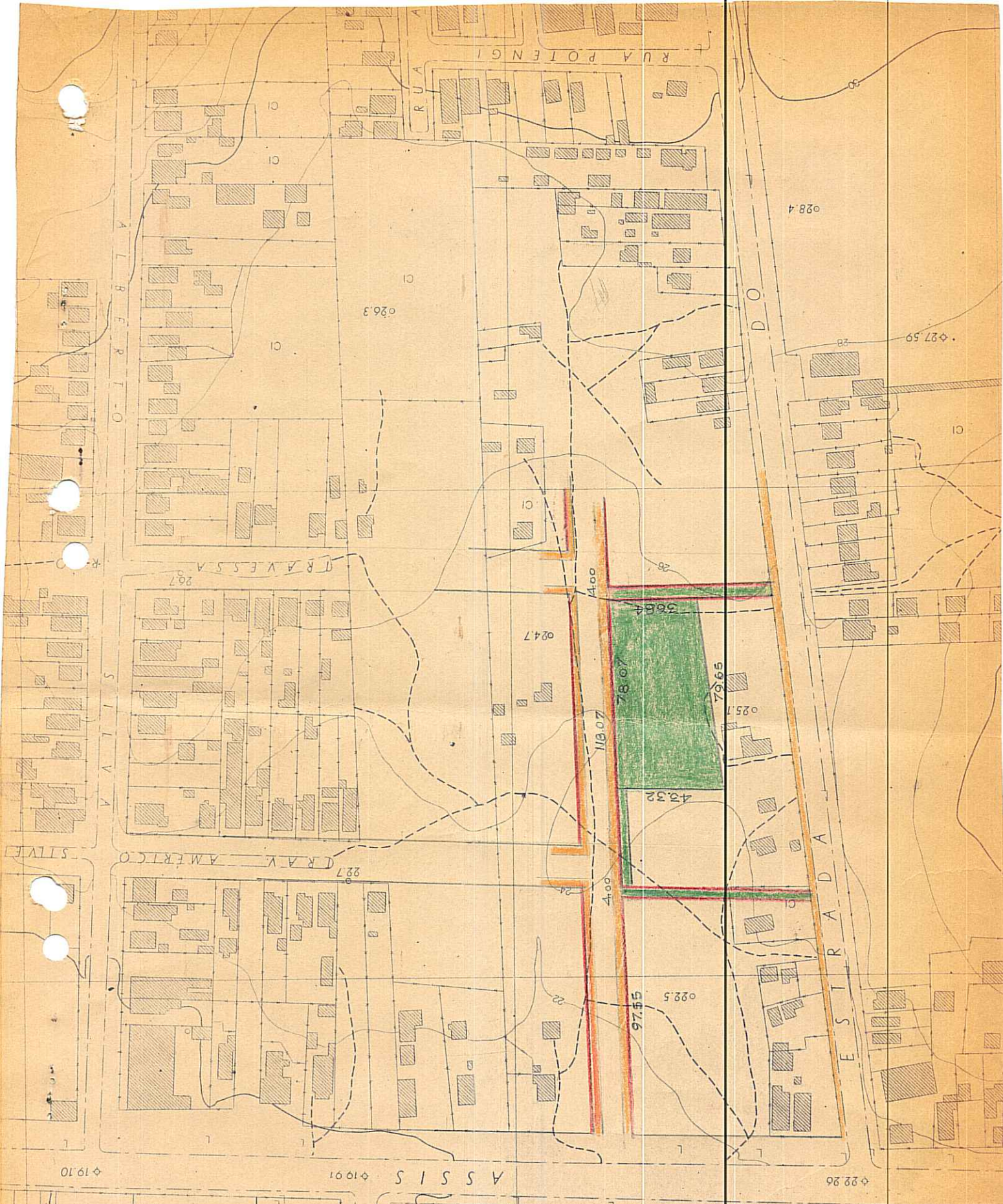


Secretário-Executivo do CPD



PLANTA Nº 1





PLANTA Nº 2

